



Rynek w Odolanowie



Wojewódzkie Biuro Urbanistyczne
we Wrocławiu



Pałac w Osetnie

STUDIUM ZAGOSPODAROWANIA TURYSTYCZNEGO DOLNOŚLĄSKICH ODCINKÓW SZLAKÓW WODNYCH

ETAP II

PROGRAM ZAGOSPODAROWANIA TURYSTYCZNEGO SZLAKU KAJAKOWEGO BARYCZY



Pałac Maltzanów w Miliczu



Jaz Niezgodą

Wojewódzkie Biuro Urbanistyczne we Wrocławiu
Legnica, czerwiec 2010 r.



Platan w Lechitowie



Hodowla Koników Polskich w Miliczu



Ujście Baryczy do Odry

PROGRAM ZAGOSPODAROWANIA TURYSTYCZNEGO SZLAKU KAJAKOWEGO BARYCZY

ZAŁĄCZNIK DO UCHWAŁY NR
ZARZĄDU WOJEWÓDZTWA DOLNOŚLĄSKIEGO
Z DNIA

ZESPÓŁ AUTORSKI

Agnieszka Wałęga - Główny projektant
Renata Cieślak
Marcin Drzymała
Marzenna Halicka-Borucka
Agata Matijczak-Budnicka
Małgorzata Mongiałło
Marta Oleszczuk
Marzena Pasak

ZDJĘCIA

Marcin Drzymała
Agata Matijczak-Budnicka
Agnieszka Wałęga

KONSULTACJE

Jan Blachowski
Ewa Markowicz-Judycka
Dariusz Zięba

WYKONANIE

Wojewódzkie Biuro Urbanistyczne we Wrocławiu

1.	CEL I ZAKRES OPRACOWANIA.....	7
2.	CHARAKTERYSTYKA OBSZARU OPRACOWANIA	9
2.1.	OPIS RZEKI BARYCZY	9
2.1.1.	CHARAKTERYSTYKA SZLAKU KAJAKOWEGO	9
2.1.2.	STAN CZYSTOŚCI WODY I GŁÓWNE ŹRÓDŁA ZANIECZYSZCZEŃ W ZLEWNI RZEKI BARYCZY ..	11
2.1.3.	ZAGROŻENIE POWODZIOWE	14
2.2.	ATRAKCJE KULTUROWE I PRZYRODNICZE	15
2.2.1.	Walory kulturowe.....	15
2.2.2.	Zasoby środowiska przyrodniczego	20
2.2.3.	Złoża kopalin	25
2.3.	Infrastruktura turystyczna.....	25
2.3.1.	Infrastruktura turystyczna w bezpośrednim otoczeniu rzeki.....	25
2.3.1.1.	Specjalistyczna infrastruktura kajakowa.....	26
2.3.1.2.	Baza noclegowa	26
2.3.1.3.	Baza gastronomiczna	26
2.3.1.4.	Informacja turystyczna	27
2.3.1.5.	Bezpieczeństwo.....	27
2.3.1.6.	Imprezy cykliczne	27
2.3.1.7.	Turystyka kajakowa osób niepełnosprawnych.....	27
2.3.2.	Infrastruktura turystyczna w pasie 3km od rzeki	27
2.3.2.1.	Baza noclegowa	27
2.3.2.2.	Baza gastronomiczna	28
2.3.2.3.	Infrastruktura paraturystyczna	28
2.3.2.4.	Szlaki turystyczne.....	28
2.4.	DOSTĘPNOŚĆ KOMUNIKACYJNA	39
2.5.	ANALIZA GMINNYCH DOKUMENTÓW PLANISTYCZNYCH.....	41
2.5.1.	Analiza gminnych opracowań planistycznych w zakresie funkcji turystycznej.....	41
2.5.2.	Wykaz studiów i planów, w których wyznaczone zostały tereny o funkcji turystycznej i rekreacyjnej w pasie do 3 km od brzegów Baryczy.....	42
2.5.2.1.	Odcinek numer 1 Odolanów – Potasznia	42
2.5.2.2.	Odcinek numer 2 Potasznia – Sławoszowice	43
2.5.2.3.	Odcinek numer 3 Milicz - Sułów	45
2.5.2.4.	Odcinek numer 4 Sułów – Żmigród.....	47
2.5.2.5.	Odcinek numer 5 Żmigród - Wąsosz.....	48
2.5.2.6.	Odcinek numer 6 Wąsosz - Ryczeń.....	49
2.5.2.7.	Odcinek numer 7 Ryczeń - Wyszanów	50
3.	ANALIZA SWOT	52
4.	PROPONOWANA LOKALIZACJA MIEJSC OBSŁUGI TURYSTYCZNEJ (MOT) , PODZIAŁ SZLAKU NA JEDNODNIOWE ODCINKI SPŁYWU	54
5.	KARTY INFORMACYJNE ODCINKÓW SZLAKU KAJAKOWEGO	57
5.1.	ODCINEK 1 ODOLANÓW-POTASZANIA.....	57
5.1.1.	Opis odcinka.....	57
5.1.2.	Proponowany program zadań	60
5.2.	ODCINEK 2 POTASZANIA – SŁAWOSZOWICE	61
5.2.1.	Opis odcinka	61
5.2.2.	Proponowany program zadań	64
5.3.	ODCINEK 3 SŁAWOSZOWICE – SUŁÓW	65
5.3.1.	Opis odcinka	65

5.3.2.	Proponowany program zadań	70
5.4.	ODCINEK 4 SUŁÓW - ŻMIGRÓD.....	71
5.4.1.	Opis odcinka.....	71
5.4.2.	Proponowany program zadań	76
5.5.	ODCINEK ŻMIGRÓD - WAŚSOSZ	76
5.5.1.	Opis odcinka.....	76
5.5.2.	Proponowany program zadań	81
5.6.	ODCINEK 6 WAŚSOSZ – ZBIORNIK RETENCYJNY RYCZEŃ.....	83
5.6.1.	Opis odcinka.....	83
5.6.2.	Proponowany program zadań	87
5.7.	ODCINEK 7 ZBIORNIK RETENCYJNY RYCZEŃ – WYSZANÓW	88
5.7.1.	Opis odcinka.....	88
5.7.2.	Proponowany program zadań	95
6.	ZBIORCZY PROGRAM ZADAŃ.....	98
7.	SZCZEGÓLNE ZALECENIA WYNIKAJĄCE Z PROGNOZY OCHRONY NA ŚRODOWISKO	103
8.	BIBLIOGRAFIA	105

1. CEL I ZAKRES OPRACOWANIA

Celem projektu jest opracowanie programu działań służących podniesieniu atrakcyjności turystycznej Dolnego Śląska oraz aktywizacji turystycznej gmin zlokalizowanych w dolinie Baryczy.

Kompleksowy program zagospodarowania turystycznego szlaku kajakowego rzeki Baryczy będzie stanowił podstawę do koordynacji działań podejmowanych przez samorządy województw, samorządy lokalne i organizacje turystyczne na rzecz rozwoju turystyki wodnej oraz do ubiegania się o fundusze na rzecz zagospodarowania turystycznego.

Projekt obejmuje następujący zakres zagadnień:

- charakterystykę obszaru opracowania, na którą składają się opisy: szlaku kajakowego, stanu czystości wody i głównych źródeł zanieczyszczeń, zagrożenia powodziowego, atrakcji przyrodniczych i kulturowych, infrastruktury turystycznej, dostępności komunikacyjnej, terenów przeznaczonych na cele turystyki w gminnych dokumentach planistycznych,
- analizę SWOT, sporządzoną w trakcie warsztatów z udziałem przedstawicieli zainteresowanych jednostek (gminy, inspektoraty DZMiUW, organizacje turystyczne)
- propozycję lokalizacji miejsc obsługi turystycznej (MOT) i podziału szlaku na jednodniowe odcinki spływu,
- karty informacyjne odcinków szlaku kajakowego, na które składa się wykaz oraz opis przeszkód i charakterystycznych miejsc na szlaku, proponowany wykaz zadań inwestycyjnych służących turystycznemu wykorzystaniu Baryczy,
- zbiorczy wykaz zadań, w ramach którego zaproponowane zostały cztery kategorie zadań: inwestycyjne, związane z organizacją szlaku kajakowego, własne gmin z zakresu planowania przestrzennego, zadania w zakresie poprawy stanu czystości wód rzeki Baryczy oraz inne działania, mające na celu wykorzystanie i rozpropagowanie potencjału turystycznego doliny Baryczy i rozwijanie sieci współpracy.

Szlak kajakowy Baryczy przebiega przez tereny o szczególnej roli w skali kraju, z których część objęta została prawnymi formami ochrony przyrody. Należą do nich:

- Park Krajobrazowy „Dolina Baryczy”,
- Obszary Chronionego Krajobrazu: „Dolina Baryczy”, „Wzgórza Ostrzeszowskie i Kotlina Odolanowska”, „Krzywińsko-Osiecki Obszar Chronionego Krajobrazu”,
- Obszary Specjalnej Ochrony Natura 2000: „Dolina Baryczy”, „Łęgi Odrzańskie”,
- Specjalne Obszary Ochrony Natura 2000: „Ostoja nad Baryczą”, „Łęgi Odrzańskie”,
- Rezerwaty przyrody: „Stawy Milickie”, „Olszyny Niezgodzkie”, „Radziądz”.

Cenne walory przyrodnicze i krajobrazowe predestynują ten obszar do rozwoju turystyki i wskazują na jego wysoką rangę w skali województwa. Jednocześnie część gmin zlokalizowanych na tym obszarze charakteryzuje się niekorzystnymi wskaźnikami rozwoju społeczno-gospodarczego w porównaniu do średniej dla województwa dolnośląskiego, co stanowi zagrożenie marginalizacją. Wymienione wyżej czynniki uzasadniają opracowanie przez samorząd województwa dolnośląskiego Programu zagospodarowania turystycznego szlaku kajakowego Baryczy, jako narzędzia wspierającego rozwój społeczno-gospodarczy przy jednoczesnej ochronie walorów przyrodniczych i krajobrazowych. Szlak kajakowy Baryczy może stać się regionalnym produktem turystycznym.

PROGRAM ZAGOSPODAROWANIA SZLAKU KAJAKOWEGO BARYCZY
Charakterystyka obszaru opracowania

Na obszarze doliny Baryczy wiele organizacji pozarządowych podejmuje działania związane z rozwojem turystyki i ochroną środowiska. Należą do nich, między innymi: Fundacja Doliny Baryczy, Stowarzyszenie Gmin Turystycznych Wzgórz Trzebnickich i Doliny Baryczy, Stowarzyszenie Turystyki Wiejskiej Parku Krajobrazowego Dolina Baryczy, Lokalna Grupa Działania "Ujście Baryczy" Stowarzyszenie Gmin i Powiatów Doliny Baryczy. Jednym z przeprowadzonych działań była realizacja oznakowania części szlaku kajakowego Baryczy. Program zagospodarowania turystycznego szlaku kajakowego Baryczy będzie stanowił wsparcie ze strony samorządu województwa dla działań podejmowanych przez te organizacje oraz samorządy lokalne.

Planując działania związane z zagospodarowaniem szlaku kajakowego należy pamiętać, że realizacja wszystkich inwestycji prowadzonych w bezpośrednim sąsiedztwie rzeki jest regulowana przepisami ustawy z dnia 18 lipca 2001r. Prawo wodne (Dz. U. z 2005r. Nr 239 poz. 2019 z późn. zm.). Szczególnie inwestycje związane z ułatwieniem przenoszenia kajaków przy przeszkodach, takie jak pomosty, slipy, schody, wymagają uzyskania decyzji zwalniającej z zakazów obowiązujących na terenach bezpośredniego zagrożenia powodzią.

2. CHARAKTERYSTYKA OBSZARU OPRACOWANIA

2.1. OPIS RZEKI BARYCZY

2.1.1. CHARAKTERYSTYKA SZLAKU KAJAKOWEGO



Widok na Barycz w okolicy jazu Niezgoda

Nazwa Barycz pochodzi najprawdopodobniej od słów *bara*, oznaczających bagno, mokradło. Rzeka ma swoje źródła na terenie województwa wielkopolskiego, na południe od Ostrowa Wielkopolskiego a ujście do Odry na terenie województwa lubuskiego w okolicach Wyszanowa. Przepływa przez 7 gmin: Odolanów, Milicz, Żmigród, Wąsosz, Górę, Niechlów i Szlichtyngową.

Barycz i jej dopływy zlokalizowane są w obrębie Kotliny Odolanowskiej, Kotliny Milickiej, Kotliny Żmigrodzkiej oraz Pradoliny Głogowskiej. Pod względem geologicznym teren ten zaliczany jest do monokliny przedsudeckiej.

Rzeka ma długość 133 km i jest ciekim II. rzędu, prawobrzeżnym dopływem Odry. Natomiast wszystkie dopływy Baryczy zaliczane są do cieków III. rzędu. Do głównych należą:

- lewobrzeżne: Tynica, Chlastawa, Złotnica, Łacha, Krępa, Sądziejka, Prądnia, Polska Woda, Świernia (Kanał Gryżycza), Krępa;
- prawobrzeżne: Rzęśnik (Kanał Główny), Czarna Woda (Pluna), Śląski Rów, Orla, Kuroch, Kopanica.

Charakterystyczna dla zlewni Baryczy jest duża ilość kanałów, z których najdłuższe to: Kanał Stawnik, Młynówka Sułowsko-Radziądzka, Rów Paszkowy, Kanał Wilczyzna, Kanał Kędzie, Kanał Sądziejka, Kanał Sowina.

Szlak kajakowy Baryczy charakteryzuje się jednym z najmniejszych spadków wśród polskich rzek i wynosi średnio 0,035 %, co sprawia, że rzeka stanowi łatwy szlak, którym mogą płynąć niedoświadczeni kajakarze. Najwyższy poziom wód jest wiosną oraz jesienią, kiedy spuszczana jest woda ze stawów hodowlanych (wrzesień-październik). Jeżeli latem jest mało opadów, spływ na niektórych odcinkach rzeki może być utrudniony lub niemożliwy ze względu na niski stan wody, który także powoduje zarastanie rzeki. Liczne budowle hydrologiczne służące do piętrzenia i regulacji wody - jazy, wymagają przenoszenia kajaka.

Szlak kajakowy rozpoczyna się w Odolanowie i ma długość 120 km. Jego przepłynięcie wymaga około 7 dni, co uzależnione jest od umiejętności i kondycji kajakarza. Na szlaku znajduje się dwadzieścia przeszkód, powodujących konieczność wyjścia z wody i przenoszenia kajaka. Cały szlak można podzielić na kilka zróżnicowanych odcinków, które wyznacza gęsta sieć małych miasteczek, leżących przy szlaku w odległości co około 15 km. Są to w kolejności: Odolanów, Milicz, Żmigród, Wąsosz. Kolejne odcinki szlaku można zlokalizować w większych wsiach. Mając na uwadze długość jednodniowego etapu spływu kajakowego oraz lokalne uwarunkowania, wyznaczono je w miejscowościach: Potasznia, Sułów, Ryczeń, Wyszczanów.

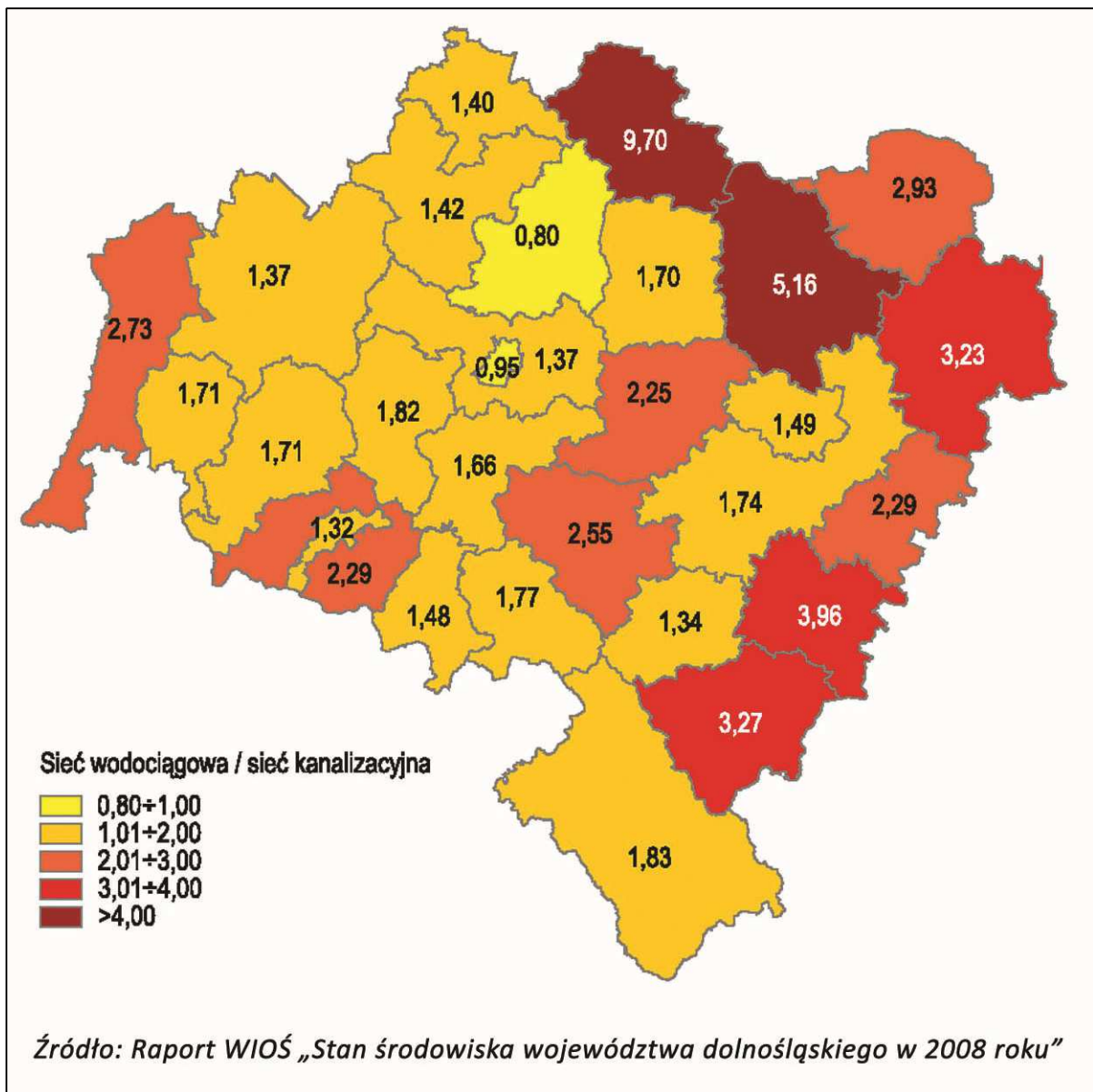
Koniec szlaku Baryczy stanowi miejsce ujścia rzeki do Odry. Spływ można zakończyć we wsi Wyszczanów lub kontynuować go dalej rzeką Odrą w kierunku Głogowa.

Warianty tras kajakowych tworzą także dopływy: Orla, Prądnia czy Młynówka Sułowska.

Obecnie trasa szlaku jest oznakowana od miejscowości Odolanów do Żmigrodu. Na tym odcinku oraz na odcinku od Wąsosza (przystań kajakowa) do miejscowości Sądowel znajdują się pomosty, schody umożliwiające zejście do rzeki i slipy do wodowania kajaków. Na pozostałych odcinkach szlak nie jest oznakowany i nie posiada żadnej infrastruktury służącej kajakarzom.

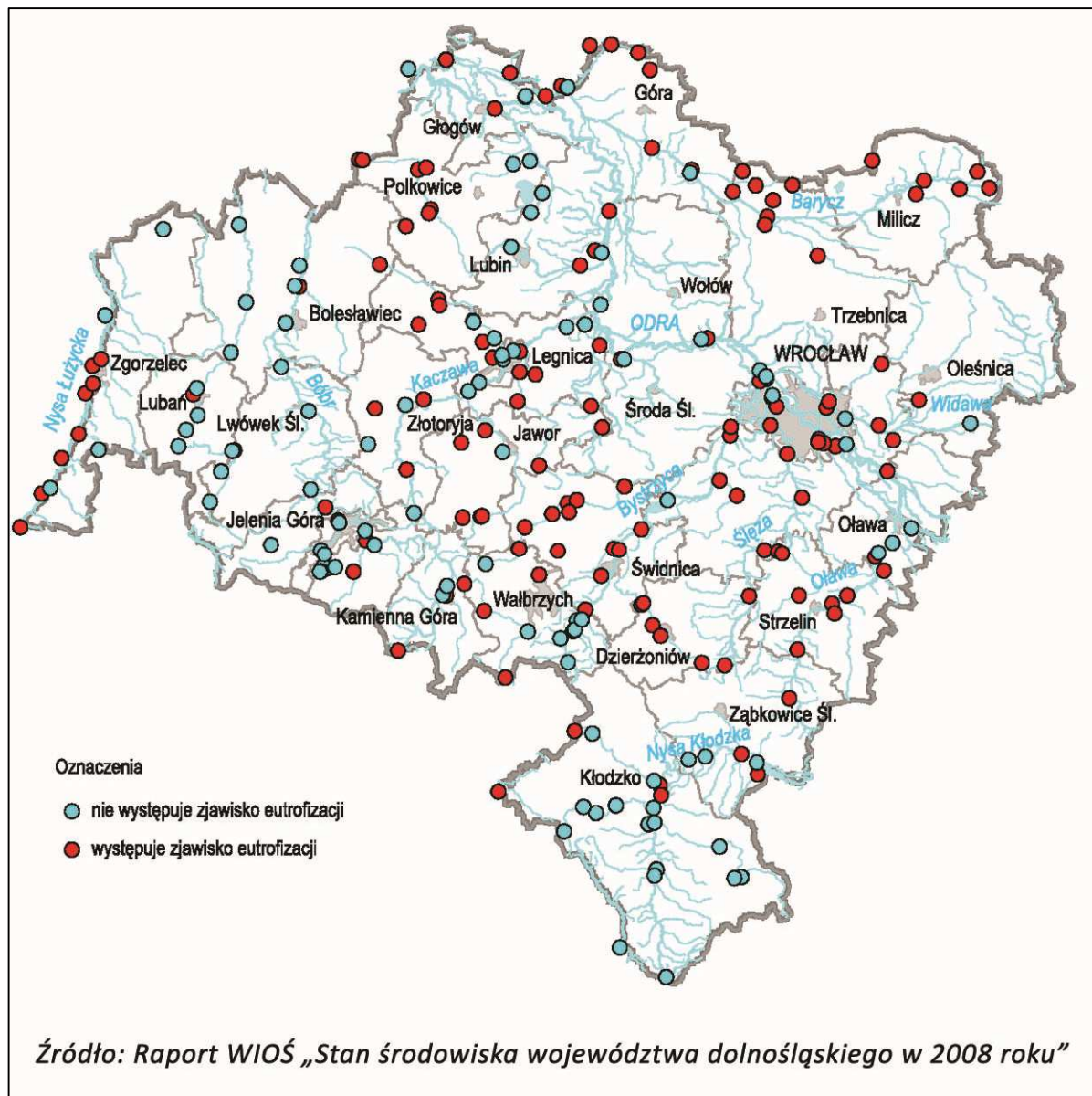
2.1.2. STAN CZYSTOŚCI WODY I GŁÓWNE ŹRÓDŁA ZANIECZYSZCZEŃ W ZLEWNI RZEKI BARYCZY

Czynniki mające wpływ na stan czystości wody w rzece Baryczy



Na stan czystości wód rzeki Baryczy duży wpływ ma gospodarka ściekowa w całej zlewni rzeki. Ze względu na niespójność publikowanych danych na temat stanu czystości wód powierzchniowych z poszczególnych wojewódzkich inspektoratów ochrony środowiska: we Wrocławiu, Poznaniu i Gorzowie Wielkopolskim, w niniejszym rozdziale przedstawione zostały dane z jednego opracowania „Stan środowiska w województwie dolnośląskim w 2008 roku”. W latach 2000 – 2008 odnotowano wzrost długości sieci wodociągowej jak i kanalizacyjnej. Jednak proporcje długości sieci wodociągowej w stosunku do sieci kanalizacyjnej w powiatach: górowskim, trzebnickim i milickim są bardzo niekorzystne w skali województwa dolnośląskiego i wynoszą odpowiednio 9,7; 5,17 i 3,23. Liczby te oznaczają, że na każde 100 km sieci wodociągowej przypada 10,3 km sieci kanalizacyjnej w powiecie górowskim, 19,4 km w powiecie trzebnickim i 31 km w powiecie milickim. Duże znaczenie dla stanu czystości wód Baryczy mają, położone w bezpośrednim sąsiedztwie, stawy hodowlane i pola uprawne, będące źródłem nadmiernej ilości substancji biogenych – fosforu i azotu. Są one przyczyną zjawiska eutrofizacji, czyli wzrostu żyzności wód, które z kolei powoduje spadek stężenia tlenu rozpuszczonego, a także masowe zakwity glonów.

Stan czystości wód



Ocena stanu wód Baryczy możliwa jest w trzech punktach, gdzie prowadzony był pełen zakres monitoringu diagnostycznego. Z poniższych danych wynika, iż stan wód Baryczy podobnie jak pozostałych rzek województwa dolnośląskiego jest zły. Ocena stanu czystości została przeprowadzona wg zasad określonych przez Ramową Dyrektywę Wodną po raz pierwszy, dlatego trudno jest ocenić zmiany stanu czystości jakie zaszły w ostatnich latach. W przypadku Baryczy o gorszej ocenie elementów biologicznych zdecydowały parametry fizykochemiczne (w szczególności związki biogenne).

PROGRAM ZAGOSPODAROWANIA SZLAKU KAJAKOWEGO BARYCZY
Charakterystyka obszaru opracowania

Klasyfikacja elementów jakości rzeki Baryczy (na podstawie wyników monitoringu diagnostycznego)									
Lp.	Nazwa rzeki	Nazwa punktu pomiarowo-kontrolnego	km	Klasyfikacja elementów			Stan/potencjał ekologiczny	Stan chemiczny	Ocena stanu
				B	FC H	SS			
1	Barycz	Ujście do Odry	1,00	II	III		umiarkowany	poniżej dobrego	zły stan wód
2	Orla	Ujście do Baryczy	2,00	III	III		umiarkowany	poniżej dobrego	zły stan wód
3	Polski Rów	Ujście do Baryczy	3,20	III	III		umiarkowany	poniżej dobrego	zły stan wód

B – elementy biologiczne, FCH – elementy fizykochemiczne, SS – wskaźniki z grupy substancji szczególnie szkodliwych dla środowiska wodnego. Klasyfikacja elementów biologicznych i fizykochemicznych: na podstawie 5 – klasowej skali, gdzie klasa I oznacza stan bardzo dobry. Klasyfikacja wskaźników z grupy substancji szczególnie szkodliwych dla środowiska wodnego: D – stan dobry i 2.1.3.wyższy niż dobry, PD – stan poniżej dobrego.
Źródło: Raport WIOŚ „Stan środowiska województwa dolnośląskiego w 2008 roku”

Monitoring operacyjny ma na celu obserwację bieżących zmian w zakresie tych parametrów, które charakteryzują czynniki powodujące zagrożenie. Jest też elementem kontroli realizacji planów gospodarowania wodami w dorzeczu. Zakres badań obejmuje element biologiczny i wybrane elementy fizykochemiczne.

Klasyfikacja elementów jakości rzeki Baryczy (na podstawie wyników monitoringu operacyjnego)				
Lp.	Nazwa rzeki	Nazwa stanowiska	km	Klasyfikacja elementów
				FCH
1	Orla	ujście do Baryczy	2,0	III
2	Polski Rów	ujście do Baryczy	3,2	III
3	Barycz	poniżej ujścia Żmigrodu i ujścia Sącicznicy	55,9	III
4	Barycz	powyżej ujścia Orli	36,6	III
5	Barycz	ujście do Odry	1,00	III

FCH – elementy fizykochemiczne, SS – wskaźniki z grupy substancji szczególnie szkodliwych dla środowiska wodnego. Klasyfikacja elementów fizykochemicznych: na podstawie 5 – klasowej skali, gdzie klasa I oznacza stan bardzo dobry. Klasyfikacja wskaźników z grupy substancji szczególnie szkodliwych dla środowiska wodnego: D – stan dobry i 2.1.4.wyższy niż dobry, PD – stan poniżej dobrego.
Źródło: Raport WIOŚ „Stan środowiska województwa dolnośląskiego w 2008 roku”

Według „Raportu o stanie środowiska województwa dolnośląskiego w 2007 r.” w punkcie kontrolnym przy ujściu do Odry wody Baryczy miały IV klasę jakości, na co wpływ miały zanieczyszczenia pochodzenia komunalnego i rolniczego niesione przez rzeki: Orla i Polski Rów. Wody rzeki Czarnej Wody w punkcie ujścia przekraczały poziom IV klasy jakości dla trzech parametrów, a wskaźniki zanieczyszczeń organicznych i biogennych mieściły się w III klasie jakości. W Polskiej Wodzie poziom IV klasy jakości przekroczyły wartości maksymalne BZT₅, amoniaku, azotu Kjeldahla i azotanów oraz tlenu rozpuszczonego (V klasa). Na rzece Prądnia w przekroju ujściowym poziom IV klasy jakości przekroczyły stężenia pięciu parametrów charakteryzujące zanieczyszczenie związkami organicznymi.

Wody Sącicznicy charakteryzowały się IV klasą jakości, w dopływie Sącicznicy – Głębokim Rowie wartości maksymalne w większości osiągnęły poziom IV klasy jakości. Orla jest prawobrzeżnym dopływem Baryczy, ale jej głównie źródła zanieczyszczeń znajdują się na terenie województwa wielkopolskiego i są to głównie miasta. Zanieczyszczenie rzeki jest wysokie i waha się między VI i V klasą czystości. Kanał Młyński i Kanał Stawnik niosą zanieczyszczenia głównie ze stawów hodowlanych, zanieczyszczenie związkami organicznymi sięga odpowiednio poziomu V i IV klasy jakości. Masłówka jest również rzeką

silnie zanieczyszczoną większość stężeń osiąga poziom V klasy, na poziomie klasy III mieszczą się jedynie wskaźniki charakteryzujące zanieczyszczenie związkami mineralnym. Polski Rów, Kopanica, Śląski Rów I i Śląski Rów II niosą wody klas IV i V, rzeki są odbiornikami z oczyszczalni ścieków m. in. w Górze oraz Lesznie.

Obecnie realizowany jest program: „Uporządkowanie gospodarki ściekowej w zlewni rzeki Baryczy”, realizowany przez Przedsiębiorstwo Gospodarki Komunalnej „Dolina Baryczy” Sp. z o.o., który swoim zasięgiem obejmuje gminy: Milicz, Żmigród, Cieszków. W ramach programu zrealizowane zostaną następujące inwestycje:

- budowa sieci kanalizacji sanitarnej w gminie Milicz, w miejscowościach Gogołowice, Stawiec, Ruda Milicka, Kaszowo, Grabownica, Czatkowice, Duchowo, Niesułowice, Miłochowice, Wszewilki, Świętoszyn, Sławoszowice, Wałkowa i Milicz,
- modernizacja oczyszczalni ścieków w Miliczu i Sułowie oraz modernizacja istniejącej sieci kanalizacyjnej w mieście Miliczu (ok. 30km)
- budowa 25 km sieci kanalizacji sanitarnej i 10 km sieci kanalizacji deszczowej mająca na celu rozdzielenie ogólnospławnej sieci na sieć sanitarną i deszczową w Żmigrodzie.

Zakończenie prac planuje się w roku 2013.

2.1.3. ZAGROŻENIE POWODZIOWE

Barycz jest największym prawobrzeżnym dopływem Odry środkowej. Jest rzeką typowo niziną, meandrującą, wolno płynącą, z licznymi starorzeczami, otoczona podmokłymi łąkami i pastwiskami, ma małe spadki terenu i na ogół dużą szerokość. Spadek w zlewni Baryczy wynosi 0,07%. Takie uwarunkowania powodują że poważniejsze zagrożenie powodziowe związane jest z nagłym topnieniem śniegu. Powodzie roztopowe występują najczęściej na przełomie stycznia i lutego.

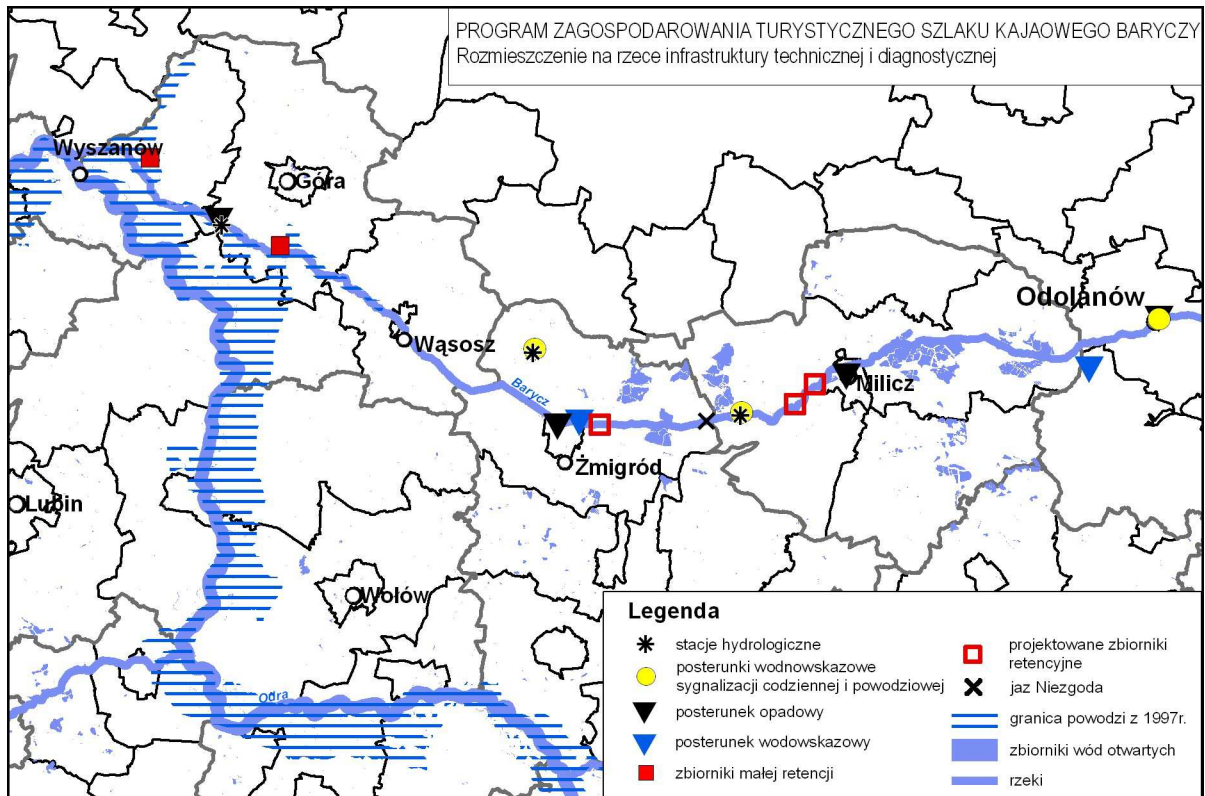
Na rzece znajduje się kilkanaście jazów piętrzących, których głównym celem jest regulacja stosunków wodnych oraz retencja związana z cofkami. Część jazów, takich jak np. Potasznia, Gądkowice, Niezgoda służy do zasilania w wodę stawów hodowlanych. W dolinie znajduje się duża ilość stawów rybnych, użytków zielonych i lasów.

Ochronę przeciwpowodziową stanowi system urządzeń i obiektów takich jak wyżej wymienione jazy oraz zbiorniki małej retencji w Niechlowie i Ryczeniu. Dodatkowo projektowane są trzy zbiorniki: Jamnik powyżej Żmigrodu oraz, według miejscowego planu zagospodarowania przestrzennego uchwalonego przez Radę Miejską w Miliczu, dwa zbiorniki retencyjno-przeciwpowodziowe powyżej Sułowa: Świętoszyn i Miłosławice.

Wskaźnik zagrożenia powodziowego w zlewni Baryczy mieści się w najniższych wartościach w stosunku do wskazań z całego województwa. Na terenie zlewni znajdują się 3 stacje hydrologiczne wyposażone w urządzenia automatycznej rejestracji i przesyłania danych pomiarowych. Barycz jak i jej dopływy są obwałowane na odcinkach zagrożonych wylewem.

Problemem dla turystycznego wykorzystania rzeki są przede wszystkim niskie stany wód. Dorzecze Baryczy jest zaliczane do obszarów z wodnym deficytem. Od 1945 roku średni poziom wód gruntowych obniżył się o 2 metry. Stawy mające dużą powierzchnię są jednocześnie bardzo płytkie, nie są zatem dobrymi zbiornikami retencyjnymi, a raczej same wymagają systematycznego uzupełniania wody z innych źródeł, co w okresach suszy jest trudne do realizacji. Obecnie stałym problemem jest występowanie suszy za Jazem Niezgoda, gdzie nie zostaje utrzymany poziom wody, który bezwzględnie musi pozostać w cieku, aby nie naruszyć równowagi środowiska. Jaz zapewnia doprowadzenie wody do stawów kompleksu Jamnik i kompleksu Ruda Żmigrodzka, jednak efektem niepożądanym tych działań jest zamieranie życia biologicznego poniżej jazu. Podobna sytuacja dotyczy również odcinka Baryczy za jazem w Sułowie.

PROGRAM ZAGOSPODAROWANIA SZLAKU KAJAKOWEGO BARYCZY
Charakterystyka obszaru opracowania



Przy planowaniu lokalizacji infrastruktury turystycznej należy uwzględnić tereny bezpośredniego zagrożenia powodzią oraz obowiązujące na nich zakazy. Dla zlewni Baryczy nie zostało opracowane studium ochrony przeciwpowodziowej, na podstawie którego, zgodnie z art. 79 ustawy z dnia 18 lipca 2001r. Prawo wodne (Dz. U. z 2005r. Nr 239 poz. 2019 z późn. zm.), wyznaczane są trzy kategorie terenów:

- 1) obszary wymagające ochrony przed zalaniem z uwagi na ich zagospodarowanie, wartość gospodarczą lub kulturową;
- 2) obszary służące przepuszczeniu wód powodziowych, zwane dalej „obszarami bezpośredniego zagrożenia powodzią”;
- 3) obszary potencjalnego zagrożenia powodzią.

Ze względu na brak ww. studium, przy projektowaniu inwestycji w dolinie Baryczy można uwzględnić jako materiał o charakterze informacyjnym zasięg zalewu wód powodziowych $Q_{1\%}$ i $Q_{10\%}$, wg „Opracowania zasięgów zalewów rzek kontrolowanych na obszarze RZGW przy uwzględnieniu $Q_{1\%}$ i $Q_{10\%}$ ” wykonanego przez IMGW we Wrocławiu w 2003r. Materiał ten jest w dyspozycji Regionalnego Zarządu Gospodarki Wodnej we Wrocławiu. Ponadto terenami bezpośredniego zagrożenia powodzią są zgodnie z ww. ustawą tereny między linią brzegu a wałem przeciwpowodziowym lub naturalnym wysokim brzegiem, w który wbudowano trasę wału przeciwpowodziowego, a także wyspy i przymuliska. Z obowiązujących na terenie bezpośredniego zagrożenia powodzią zakazów może zwolnić marszałek województwa w drodze decyzji.

2.2. ATRAKCJE KULTUROWE I PRZYRODNICZE

2.2.1. Walory kulturowe

O specyfice krajobrazu kulturowego doliny Baryczy zdecydowało położenie w pasie przygranicznym - na styku z Wielkopolską - oraz uwarunkowania geograficzne, tj. występowanie średnio urodzajnych gleb i dużych kompleksów leśnych, z towarzyszącymi im rozległymi rozlewiskami Baryczy i Orli, z licznymi strugami i kanałami. Trudno dostępne i nieprzydatne dla celów rolniczych tereny spowodowały, że proces osadniczy przebiegał tu wolno. Najbardziej intensywna faza rozwoju osadnictwa pradziejowego przypada na okres

kultury łużyckiej, a następnie na okres wczesnośredniowieczny, kiedy dorzecze Baryczy pokryła dość gęsta sieć grodów strzegących przepraw na rzece. Do najcenniejszych wczesnośredniowiecznych stanowisk archeologicznych na tym terenie należą zespoły osadnicze kasztelanii w Sądowlu i Miliczu oraz liczne grodziska (Wrocławice, Góry, Lilikowo, Nowe Grodzisko, Kaszowo, Chmielnik, Żmigródek, Kędzie, Ostrawa, Bełcz Mały na południe od miejscowości Lechitów, Wierzchowice Wielkie, Szaszorowice). Odkryto tu również ślady intensywnej produkcji hutniczej z wykorzystaniem rud bagiennych - datowane na VIII - IX wiek.

Gospodarka leśna i rybna oraz handel pomiędzy Śląskiem i sąsiednią Wielkopolską stanowiły podstawę utrzymania ludności. Początki gospodarki stawowej sięgają późnego średniowiecza i związane są z przybyciem na Śląsk zakonu cystersów, którzy byli prekursorami w zakresie nowoczesnych wówczas technik budowania stawów z systemami grobli, tam i śluz zwanych mnichami. Efektem działalności cystersów z Lubiąża jest unikatowy pod względem kulturowo-przyrodniczym Rezerwat „Stawów Milickich”. Handel natomiast koncentrował się w najstarszych ośrodkach miejskich tego obszaru - w Górze, Miliczu, Odolanowie, Sułowie, Wąsoszu i Żmigrodzie - położonych na lokalnych szlakach wiodących z Wrocławia do Wielkopolski. Zarówno wyżej wymienione, jak i pozostałe miejscowości (poza Szlichtyngową) posiadają średniowieczną genezę, co potwierdzają historycznie ukształtowane założenia przestrzenne (Cieszków, Wąsosz). Szlichtyngowa jest miastem założonym w XVII w. dla przybyłych ze Śląska uchodźców protestanckich.

Dostępność lasów sprawiła, że drewno stanowiło tu bardzo popularny materiał budulcowy. Do chwili obecnej zachowały się przykłady budownictwa drewnianego - są to przeważnie kościoły ewangelickie wzniesione w konstrukcji szkieletowej (m.in. w Chełstowie, Sułowie, Sułowie Wielkim, Trzebicku, Postolinie), pojedyncze domy mieszkalne oraz obiekty gospodarcze - stodoły i spichlerze wchodzące w skład folwarków, a także zachowane relikty wiatraków, występujące licznie od średniowiecza na terenie środkowej Wielkopolski. Artystycznymi dominantami krajobrazu kulturowego doliny Baryczy są obiekty sakralne w większości reprezentujące styl barokowy, wśród nich na uwagę zasługuje przede wszystkim kościół Łaski w Miliczu wzniesiony po zawarciu konwencji altranszadzkiej w 1707 r. Pozostałe cenne obiekty to m.in. kościoły w Barkowie, Bychowie, Korzeńsku, Radziądzu, Sicinach oraz Żmigrodzie.

Przykładami architektury rezydencjonalnej są pałace i dwory, otoczone parkami lub ogrodami oraz folwarkami. Najbardziej reprezentacyjne jest neoklasycystyczne założenie pałacowe z parkiem krajobrazowym w Miliczu, w którym zachował się interesujący zbiór figuralnych rzeźb ogrodowych. Na uwagę zasługują także: wieża mieszkalna w Żmigrodzie, założenia pałacowe m.in. w Bełczu Wielkim, Naratowie, Osetnie, Sułowie, Sicinach, Wiklinie, Wziąchowie Małym, dwory w Karminie, Miłosławicach oraz w Kołędzie. Pozostałościami bogatego niegdyś wyposażenia barokowych ogrodów są obiekty małej architektury, jak np. pawilon w Cieszkowie i oranżeria w Żmigrodzie.

Obiekty wpisane do rejestru zabytków

Obiekt	Czas powstania
Miasto i Gmina Odolanów	
Obiekty w odległości do 3 km od rzeki	
Odolanów: układ urbanistyczny kościół cmentarny p.w. św. Barbary kościół p.w. św. Marcina kościół ewangelicki	XIV XVIII XVIII, XVIII
Miasto i Gmina Milicz	
Obiekty w odległości do 3 km od rzeki	

PROGRAM ZAGOSPODAROWANIA SZLAKU KAJAKOWEGO BARYCZY
Charakterystyka obszaru opracowania

Milicz: układ urbanistyczny zespół pałacowo-parkowy, obecnie Zespół Szkół Przyrodniczych kościół Łaski, ob. p.w. św. Andrzeja Boboli kościół parafialny p.w. Michała Archanioła ruiny zamku	2 poł. XVIII pocz. XVIII 1 poł. XIX XIV
Gądkowice: kościół par. p.w. św. Antoniego Padewskiego	XIX
Grabownica Milicka: d. prepozytura cystersów	XVII-XIX
Miłostawice: dwór	XIX
Sułów układ urbanistyczny zespół pałacowy, park kościół parafialny p. w. św. Piotra i Pawła kościół cmentarny p.w. M. B. Częstochowskiej	XIV 2 poł. XVII, XIXw. XVIII XVIII
Wziąchowo Wielkie: zespół dworski, folwark, park, ob. pensjonat „Dworek pod Herbem”	ok. poł. XIX
Kolęda: dwór	poł. XIX
Postolin: kościół p.w. Chrystusa Króla Postolin-Karmin zespół pałacowy, folwark, park	XIX XIX
Obiekty w odległości większej niż 3 km od rzeki	
Duchowo: wiatrak - koźlak	XVII
Wodników Górny zespół dworski, park	XVIII-XIX
Wziąchowo Małe zespół pałacowy, park	XIX-XX
Miasto i Gmina Żmigród	
Obiekty w odległości do 3 km od rzeki	
Żmigród: układ urbanistyczny kościół p.w. św. Trójcy kościół p.w. św. Stanisława Kostki zespół pałacowo-parkowy (ruina) wieża mieszkalna	XVI - XVII XVII w XVI-XIX XVIII/XIX poł. XVI
Radziądz: kościół p.w. św. Karola Boromeusza	XVIII
Bychowo: kościół filialny p.w. św. Jana Nepomucena	pocz. XVIII
Barkowo: kościół p.w. św. Marcina	XVIII
Obiekty w odległości większej niż 3 km od rzeki	

PROGRAM ZAGOSPODAROWANIA SZLAKU KAJAKOWEGO BARYCZY
Charakterystyka obszaru opracowania

Korzeńsko: kościół p.w. Podwyższenia Krzyża Świętego Powidzko: kościół p.w. św. Jana Chrzciciela	pocz. XVIII k. XVIII
Miasto i Gmina Wąsosz	
Obiekty w odległości do 3 km od rzek	
Bełcz Mały: spichlerz, ob. paszarnia i zlewnia mleka	1920
Wąsosz : układ urbanistyczny XIII-XIX kościół p.w. św. Józefa Oblubieńca kościół p.w. Niepokalanego Serca NMP zamek kasztelański wodociągowa wieża ciśnień	XIII-XIX XIX XVI, pocz. (XVIII) 2 poł. XVI, k. XVIII 1912
Górka Wąsoska: pałac, oficyna i park	p. XIX-XX
Sądowel: kościół filialny p.w. MB Królowej Świata	2 poł. XIX
Czeladź Wielka: kościół p.w. św. Stanisława spichlerz, ob. magazyny i garaże	k. XIV 4 ćw. XIX
Ługi: kościół p.w. Wniebowzięcia NMP	XVIII
Obiekty w odległości większej niż 3 km od rzeki	
Chocieborowice: zespół dworski, park	XVIII-XX
Rudna Mała: pałac	XX
Sułów Wielki: kościół p.w. św. Piotra i Pawła	XVII, 1913
Wiklina: zespół dworski, folwark, park	k. XVIII-XIX
Wrząca Śląska: zespół dworski, park wieża ciśnień folwarczna	k. XVIII, 1920 1921
Miasto i Gmina Góra	
Obiekty w odległości do 3 km od rzeki	
Osetno: kościół p.w. św. Michała Archanioła zespół pałacowy folwark, spichlerz	XIV -XV XVI-XX 4 ćw. XIX, 1910
Obiekty w odległości większej niż 3 km od rzeki	
Bronów: zespół pałacowo-parkowy, folwark	4 ćw. XIX/XX
Brzeżany: pałac	2 poł. XVIII, pocz. XX

PROGRAM ZAGOSPODAROWANIA SZLAKU KAJAKOWEGO BARYCZY
Charakterystyka obszaru opracowania

Chróścina: kościół par. p.w. św. Michała Archanioła zespół pałacowo-parkowy, folwark	XV, XIX XVII, XIX; XIX/XX
Czernina układ urbanistyczny kościół par. p.w. św. Wawrzyńca pałac ratusz	XV, 2 poł. XVI, XIX XVII, 2 poł. XVIII 1 ćw. XIX
Czernina Dolna: zespół pałacowo-parkowy folwark, spichlerz	k. XIX, XIX/XX, ok. 1800
Glinka: kościół p.w. św. Marcina zespół pałacowy	XV 2 poł. XVIII
Góra: układ urbanistyczny kościół p.w. św. Katarzyny Aleksandryjskiej kościół cmentarny p.w. Bożego Ciała wieża zamkowa brama Głogowska wiatrak - młyn	XIV-XIX 1460 - 1550, poł. XVIII k. XV, 1690-94, 1705 XV/XIX k. XIV-XIX 2 poł. XIX
Jastrzębia dwór	ok. 1700, XX
Kłoda Mała zespół pałacowo-parkowy, folwark	2 poł. XIX
Ligota: zespół pałacowo-parkowy	2 poł. XIX
Ryczeń: spichlerz	1900
Stara Góra: układ ruralistyczny kościół fil. p.w. św. Jakuba	XIII-XX poł. XV, XVII
Szedzic: zespół pałacowo-parkowy	XVIII, pocz. XX
Ślubów: zespół pałacowo-parkowy, folwark	k. XVIII, XIX - XX
Witoszyce: zespół pałacowo - parkowy, folwark	XVIII, XIX
Zawiścice: wiatrak-młyn (nr 3), przy drodze Kłoda Wielka - Góra	2 poł. XIX
Gmina Niechlów	
Obiekty w odległości do 3 km od rzeki	
Karów: zespół dworski, park	XIX
Miechów: zespół dworski, folwark, park	2 poł. XIX
Żabin: kościół p.w. św. Michała Archanioła	poł. XIV
Obiekty w odległości większej niż 3 km od rzeki:	
Bełcz Wielki:	poł. XIX-XX

PROGRAM ZAGOSPODAROWANIA SZLAKU KAJAKOWEGO BARYCZY
Charakterystyka obszaru opracowania

zespół pałacowo-parkowy i folwarczny	
Głobice: spichrz folwarczny	pocz. XX
Łękanów zespół dworski, park	2 poł. XIX
Miechów: zespół dworsko-folwarczny, park	poł. XIX
Naratów: zespół pałacowy i folwarczny, park	XVIII, 2 poł. XIX
Siciny: kościół p.w. św. Marcina pałac	ok. poł. XVIII 1 poł. XVIII
Tarпно: zespół dworski i folwarczny, park	2 poł. XIX
Wroniniec: ruiny kościoła dwór	XV/XVI XVIII/XIX
Żuchłów: wiatrak-młyn	1745 r.
Miasto i Gmina Szlichtyngowa	
Obiekty w odległości do 3 km od rzeki	
Szlichtyngowa: założenie urbanistyczne i zespół budowlany wiatrak -koźlak	XVIII
Wyszanów: ruina kościoła	XVI, XVII
Obiekty w odległości większej niż 3 km od rzeki	
Jędrzychowice: kościół p.w. bł. Jana z Dukli zespół pałacowo - parkowy zespół dworski	XIV - XVI XVIII-XIX XIX-XX
Zamysłów: kościół p.w. św. Marii Magdaleny pałac	XVIII 2 poł. XVIII
Stare Drzewce: kościół filialny p.w. bł. Szymona z Lipnicy zespół dworsko - folwarczny	XIV-XV, XVII XIX
Gola: kościół p.w. św. Jadwigi	XVIII

2.2.2. Zasoby środowiska przyrodniczego

Duża część doliny Baryczy objęta jest różnymi formami ochrony przyrody. Licznie występują rezerваты przyrody, które zgodnie z ustawą o ochronie przyrody¹ obejmują zachowane w stanie naturalnym lub mało zmienionym ekosystemy, ostoje i siedliska przyrodnicze, a także siedliska roślin, siedliska zwierząt i siedliska grzybów oraz twory i składniki przyrody ożywionej, wyróżniające się szczególnymi wartościami przyrodniczymi, naukowymi, kulturowymi lub walorami krajobrazowymi. W rezerwach zabrania się m.in.: zmiany stosunków wodnych, regulacji rzek i potoków, jeżeli zmiany te nie służą ochronie przyrody,

¹ Ustawa o ochronie przyrody z dnia 16 kwietnia 2004 r. (Dz. U. z 2009 r. Nr 151, poz. 1220, ze zm.)

ruchu pieszego, rowerowego, narciarskiego i jazdy konnej wierzchem, z wyjątkiem szlaków i tras narciarskich wyznaczonych przez Regionalnego Dyrektora Ochrony Środowiska, biwakowania, uprawiania sportów wodnych i motorowych, pływania i żeglowania, z wyjątkiem akwenów, szlaków, miejsc wyznaczonych przez Regionalnego Dyrektora Ochrony Środowiska. Szczegółowe zakazy dla każdego z rezerwatów ustalone są w zarządzeniu w sprawie utworzenia danego rezerwatu.

Występuje tu również Park Krajobrazowy „Dolina Baryczy”, który zgodnie z art.16. pkt.1 ww. ustawy obejmuje obszar chroniony ze względu na wartości przyrodnicze, historyczne i kulturowe oraz walory krajobrazowe w celu zachowania, popularyzacji tych wartości w warunkach zrównoważonego rozwoju. Na terenie parku krajobrazowego obowiązują liczne ograniczenia, m.in.: zakaz likwidowania i niszczenia zadrzewień śród polnych, przydrożnych i nadwodnych, jeżeli nie wynikają z potrzeby ochrony przeciwpożarowej lub zapewnienia bezpieczeństwa ruchu drogowego lub wodnego lub budowy, odbudowy, utrzymania, remontów lub naprawy urządzeń wodnych. Szczegółowe zakazy ustalone zostały w Rozporządzeniu Wojewody Dolnośląskiego z dn. 28.III.2007r. dla terenu parku leżącego w granicach województwa dolnośląskiego (Dz. Urz. Woj. Doln. Nr 88, poz. 1012 z późn. zm.).

Uzupełnieniem powyższych form ochrony przyrody jest Obszar Chronionego Krajobrazu „Dolina Baryczy”. Obejmuje on tereny o wyróżniającym się krajobrazie, zróżnicowanym ekosystemie, wartościowe ze względu na możliwość zaspokajania potrzeb związanych z turystyką i wypoczynkiem lub pełni funkcję korytarzy ekologicznych, również z licznymi zakazami. Obowiązujące na tym obszarze zakazy ustalone zostały w Rozporządzeniu Wojewody Dolnośląskiego Nr 35 z dn. 28.XI.2008r. (Dz. Urz. Woj. Doln. Nr 317, poz. 3934).

W ramach Unii Europejskiej stworzono wspólny system obszarów objętych ochroną przyrody nazwany Natura 2000, w ramach którego wyznaczone zostały obszary specjalnej ochrony ptaków oraz specjalne obszary ochrony siedlisk. W dolinie Baryczy wyznaczono Obszar Specjalnej Ochrony Ptaków – PLB020001 „Dolina Baryczy” oraz Specjalny Obszar Ochrony Siedlisk – PLH020041 „Ostoja nad Baryczą” (obejmujące tereny parku krajobrazowego). Na najcenniejszych terenach łągowych, z którymi związane są chronione gatunki ptaków, przy ujściu Baryczy do Odry i w dolinie Odry wyznaczono ptasi i siedliskowy obszar pod wspólną nazwą „Łęgi Odrzańskie” (PLB 020008, PLH 020018). „Dla obszarów Natura 2000 nie ustanawia się zakazów, tak jak dla innych form ochrony przyrody, np. parków narodowych. Ochrona na obszarach Natura 2000 opiera się przede wszystkim na ograniczaniu podejmowania działań mogących w znaczący sposób pogorszyć stan siedlisk przyrodniczych oraz siedlisk gatunków roślin i zwierząt, a także w znaczący sposób wpłynąć negatywnie na gatunki, dla których ochrony został wyznaczony obszar Natura 2000”².

W dolnośląskiej części doliny Baryczy zakon cystersów założył w XIII wieku zespół stawów hodowlanych. W XVI i XVII wieku odnotowano najbardziej dynamiczny rozwój gospodarki stawowej na tym terenie. W roku 1973 dużą część obszaru objęto ochroną w formie rezerwatu ornitologicznego „Stawy Milickie”³, który obecnie zajmuje obszar 5 324,31 ha. Stanowi on największy kompleks stawów w Europie. Rezerwat obejmuje większość stawów rybnych oraz część przyległych lasów, łąk i innych gruntów. W jego obrębie znajdują się stawy hodowlane w pięciu kompleksach: Ruda Sułowska (799 ha), Stawno (1629 ha), Jamnik (328 ha), Potasznia (370 ha) i Radziądz (665 ha). Na terenie gminy Milicz zlokalizowane są trzy kompleksy: Ruda Sułowska, Stawno i Potasznia, pozostałe kompleksy położone są w gminie Żmigród.

W 1995 rezerwat umieszczono na liście obszarów chronionych Konwencją Ramsarską – międzynarodowym porozumieniem mającym na celu zachowanie obszarów podmokłych o kluczowym znaczeniu dla ptaków wodno-błotnych. O znaczeniu tego miejsca na ornitologicznej mapie Europy świadczy liczba zaobserwowanych tu gatunków – ponad 300 łącznie z gatunkami pojedynczo notowanymi. Liczba gatunków łągowych wynosi 170, wśród

² <http://www.gdos.gov.pl/Articles/view/1888/FAQ>

³ Zarz. MLiPD z dn. 20.IX.1973 r. (M. P. Nr 22, poz. 255)

nich gatunki zagrożone takie jak podgorzałka oraz inne liczne występujące: bąk, gęgawa, błotniak stawowy, rybitwa rzeczna. W okresie przelotów stawy stanowią ogromne skupienie gęsi również tych bardzo unikatowych na terenie Polski takich jak: gęsi krótkodziobej, małej czy bernikli rdzawoszyjej. Na spuszczonej stawach zaobserwować można zgrupowania czapli białych dochodzące do 500 osobników oraz bieliki grupujące się w stada liczące do 100 osobników. W licznych stadach siewkowca spotkać można biegusa długoskrzydłego czy czajkę towarzyską. Inne gatunki odnotowane w dolinie Baryczy to: pelikan różowy i kędzierzawy, raróg, białożór, orlica, mewa obroźna, jerzyk alpejski.

W kompleksie Ruda Sułowska, w samej wsi, od której kompleks wzięł swoją nazwę znajduje się jedno z największych skupisk gniazd bociana białego na Śląsku. To właśnie na terenie tych stawów można zaobserwować podgorzałki, unikatowe i zagrożone w skali globalnej ptaki z rodziny kaczek. Inne występujące tu ptaki to łabędź krzykliwy, hełmiatka, gęś krótkodzioba mała i berlinka, nurek czarnoszyi i rdzawoszyi, pliszka, siwerniak, siewkowiec, szczudłak.



Staw Gadzinowy Mały w kompleksie Stawno



Staw Golica w kompleksie Stawno

Szczególnie interesujący jest kompleks Stawno w okresie lęgowym, wtedy spotkać tu można podgorzałki, łabędzie krzykliwe, bąki, bączki i zielonki, błotniaki stawowe. W trzcinowiskach wypatrzeć można wąsatki i gęgawy. Doskonałym punktem obserwacyjnym jest wieża w miejscowości Grabownica skąd widać wiosenne przeloty ptaków.

Największym stawem kompleksu Potasznia jest staw Jan, gdzie spotkać można łabędzie czarnodziobe oraz krzykliwe, a także bieliki i nurogęsi.

Kompleks Radziądz obejmuje Staw Stary i Staw Północny, na których występują chronione i rzadkie zespoły lilii wodnych, salwinii pływającej oraz innych wodno-błotnych roślin oraz stawy lęgowiskowe: Jeleni I, II i III, gdzie gnieźdzą się czaple siwe i kormorany. W okresach przelotów są tu licznie spotykane stada gęsi zbożowych i białowielkich. Z drapieżnych ptaków spotkać tu można bielika, kanie czarne i rude.



Staw Jamnik w kompleksie Jamnik



Pomnikowy dąb w parku pałacowym w Żmigrodzie

Kolejny kompleks stawowy - Jamnik, składa się z 4 stawów zlokalizowanych koło miejscowości Ruda Żmigrodzka. Ścieżki edukacyjne prowadzą tu przez tereny umożliwiające obserwację ptaków, zarówno na stawach jak i na okolicznych łąkach. Tereny trawiaste zamieszkiwane są przez skowronki i pokląskwy. W bardziej podmokłym terenie schronienie znajdują trzciniczki i rokitniczki. Na sztucznie utworzonych wyspach lęgną się śmieszki,

rybitwy, jaskółki brzegówki, siewkowce, m.in.: bataliony, rycyki, łączaki, kwokacze, siewnice, kuliki mniejsze, ohary.

Na analizowanym obszarze w 1954 roku utworzono rezerwat leśny „Radziądz”⁴ o powierzchni 6,83 ha w celu ochrony i zachowania fragmentu lasu dębowego o cechach zespołu naturalnego. Las w rezerwacie, mający charakter starodrzewu dębowo-bukowego w wieku 150-210 lat z domieszką graba i świerka, reprezentuje zespół środkowoeuropejskiego grądu wysokiego. Ogółem w rezerwacie stwierdzono 133 gatunki roślin naczyniowych (w tym 18 gatunków drzew, 9 gatunków krzewów i 106 gatunków roślin zielnych). Chronione gatunki to: kruszyna pospolita, konwalia majowa oraz sromotnik bezwstydy.

Rezerwat „Olszyny Niezgodzkie”⁵ utworzony w 1987 roku w celu zachowania naturalnego obszaru bagiennego olszyn w zasięgu rzeki Ługi, obejmuje powierzchnię 74,28 ha. Flora roślin naczyniowych liczy 276 gatunków, w tym chronione: bluszcz pospolity, kalina koralowa, kruszyna pospolita, porzeczka czarna, konwalia majowa. Jest to kompleks leśny historycznie związany z zakładaniem stawów rybnych. Spuszczane w czasie jesiennych odłowów wody zalewały teren, dzięki tak powstałej dużej wilgotności zbiorowiska wodne zachowały charakter zbliżony do naturalnego.



Punkt widokowy w Kompleksie Radziądz – Staw Jeleń III

W rezerwacie znajdują się również pomniki przyrody - dąb szypułkowy oraz na terenie parku przy ruinach zamku w Żmigrodzie ochronie podlegają dąb szypułkowy i cis pospolity.

W celu zachowania najcenniejszych wartości przyrodniczych, krajobrazowych i historyczno – kulturowych obszarów Kotliny Milicko - Odolanowskiej oraz Żmigrodzkiej w 1996 roku na powierzchni 87 040 ha został utworzony Park Krajobrazowy „Dolina Baryczy”⁶. Większa jego część o pow. 70 040 ha, leży w województwie dolnośląskim, na terenie gmin: Cieszków, Krośnice, Milicz, Żmigród, Trzebnica, Prusice i Twardogóra. W kierunku wschodnim, już w województwie wielkopolskim, obejmuje tereny części zlewni Górnej Baryczy, sięgając gmin Odolanów, Przygodzice i Sośnie.

Teren parku krajobrazowego rozciągający się wzdłuż koryta rzeki charakteryzuje się dużą różnorodnością środowisk, na którą składają się między innymi pagórkowate obrzeża doliny, rozległe i zróżnicowane pod względem gatunkowym kompleksy leśne, wielkopowierzchniowe stawy rybne, a także rozciągające się wzdłuż Baryczy i jej dopływów łąki i pola.

Duży udział w powierzchni parku mają lasy – w części dolnośląskiej – 45%, w wielkopolskiej – 38,8%. Przewagę mają lasy sosnowe, ale w okolicach Żmigrodu około 14% to podmokłe łąki i olsy, a na południe od Milicza – 4 % stanowią lasy bukowe. Na całym obszarze wyróżniono 17 zbiorowisk leśnych, w tym m.in. bór chrobotkowy, suboceaniczny bór sosnowy świeży, bór trzęślicowy, bór mieszany, żyzną buczyną niżową, kwaśną buczyną niżową, kwaśną dąbrowę, grąd środkowo-europejski, łąg olszowo-jesionowy, łąg wiązowo-jesionowy, łąg wierzbowo-topolowy, łąg olszowy, ols porzeczkowy. W części wielkopolskiej ponadto wyróżniono subkontynentalny bór mieszany oraz ols torfowcowy. Występuje tu 121

⁴ Zarz. MLIPID z dn. 15.02.1954 r. (M. P. Nr 22, poz. 359)

⁵ Zarz. MOŚiZN z dn. 19.02.1987 r. (M. P. Nr 7, poz. 55)

⁶ Rozporządzenie Wojewody Dolnośląskiego z dn. 28.III.2007r. dla terenu parku leżącego w granicach województwa dolnośląskiego (Dz. Urz. Woj. Doln. Nr 88, poz. 1012 z późn. zm.)

zespołów roślinnych – naturalnych, półnaturalnych i synantropijnych, wśród których najcenniejsze to zespoły: wgłębki wodnej, spirodeli i salwinii pływającej, grążela żółtego i grzybieni białych, zbiorowisko z udziałem grzybieńczyka wodnego (bardzo rzadkie w skali Polski), zespół z ciborą i namulnikiem wodnym, ponikła błotnego, łąki trzęślicowe, łągi wierzbowo-topolowe, ols porzeczkowy, łąg olszowo-jesionowy, łąg wiązowo-jesionowy, grądy (wysoki i niski), żyzna buczyna niżowa oraz kwaśna buczyna niżowa.

W granicach parku występują 42 gatunki roślin chronionych, w tym 28 objętych ochroną ścisłą. Fauna obszaru objętego parkiem jest bardzo bogata i zróżnicowana, z czego 23 to gatunki zagrożone wymienione w „Polskiej Czerwonej Księdze Zwierząt”. Ogółem występują tu 34 gatunki ryb, 13 gatunków płazów, 5 gatunków gadów, 56 gatunków ssaków oraz 277 gatunków ptaków, których występowanie związane jest głównie z obszarem rezerwatu ornitologicznego „Stawy Milickie”.

Oprócz najcenniejszych miejsc obszaru parku krajobrazowego objętych ochroną rezerwatową, jako ciekawe, wymienić należy również łąki Odolanowskie – rozległy kompleks zbiorowisk turzycowych i trawiastych oraz naturalnej roślinności wodnej i bagiennej towarzyszącej płynącym wodom Baryczy i jej dopływów.

Wartościowe krajobrazowo tereny o różnych ekosystemach zostały objęte ochroną w formie obszarów chronionego krajobrazu.

Obszar Chronionego Krajobrazu „Dolina Baryczy”⁷ ma powierzchnię 43 350 ha. Ochroną objęto tu część pradoliny Odry oraz dolin dolnej Baryczy i jej dopływów – Orlej, Śląskiego Rowu i Rowu Polskiego na terenie gmin Góra, Jemielno, Niechlów i Wąsosz. Mała część obszaru o pow. 412 ha sięga terenu gminy Szlichtyngowa w województwie lubuskim.

W obniżeniach dolinnych Baryczy, Orli, Rowu Polskiego i Śląskiego oraz dolinie Rzęśnika koncentrują się największe zróżnicowane typologicznie kompleksy leśne. Są to głównie: lasy łąkowe, olsy, olsy jesionowe, lasy mieszane, wilgotne i bory mieszane wilgotne oraz bory bagienne. Na terenach wysoczyzn przeważają bory mieszane, świeże, lasy mieszane świeże, bory świeże i lasy świeże. W części wschodniej i zachodniej gminy Wąsosz przeważają ubogie siedliska wydmowe, które przytłumiły bory głównie sosnowe. W lasach na północy i południu gminy dominują: dęby, brzozy, olchy, jesiony i akacje. Duża część tych lasów należy do kategorii lasów ochronnych.

W Wąsoszu, wyjątkowe pod względem krajobrazowym, są obszary łąkowe występujące pomiędzy Wrzącą Wielką a Wrzącą Śląską. Zlokalizowanych jest tu 20 drzew godnych ochrony. Największe skupienie występuje w parku podworskim w Czeladzi Wielkiej - dąb szypułkowy, platan klonolistny i lipa drobnolistna. Jedno z największych drzew województwa, ogromny platan klonolistny rośnie w Lechitowie. Kilka drzew znajduje się w Wąsoszu: buk pospolity i dęby szypułkowe, we wsi Wodniki – dąb szypułkowy oraz we wsi Bartków – klon jawor i dęby szypułkowe.

Wśród gatunków roślin zagrożonych, rzadkich i chronionych występujących tu wymienić należy ciemiężyka drobnokwiatowego, cisa pospolitego, goryczkę wąskolistną, groszek błotny, grzybienie białe, kokorycz pustą, miodownika melisowatego.

Ważnym elementem szaty roślinnej oraz uzupełnieniem kompleksów leśnych są parki wiejskie występujące w gminie Góra w miejscowościach: Bronów, Czernina, Czernina Dolna, Kłoda Górowska, Kruszyniec, Ligota, Osetno, Szedziec, Ślubów, Wierzowice Wielkie, a w gminie Wąsosz park zamkowy w Wąsoszu, park podworski w Cieszkowicach, Czeladzi Wielkiej, Wiklinie, Wrzący Wielkiej, Lechitowie oraz park pałacowy w Górcie Wąsoskiej.

W gminie Niechlów pomniki przyrody ożywionej znajdują się we wsi Miechów i są to dąb szypułkowy i sosna pospolita.

⁷ Rozporządzenie Wojewody Dolnośląskiego Nr 35 z dn. 28.XI.2008r. (Dz. Urz. Woj. Doln. Nr 317, poz. 3934)

Najbardziej na północ wysunięty jest „Krzywińsko Osiecki Obszar Chronionego Krajobrazu”⁸ – jego powierzchnia w granicach województwa dolnośląskiego wynosi 8 500 ha i obejmuje północno – wschodnią część gminy Góra. Znacznie większa jego część (wraz z zadrzewieniami im. gen. Dezyderego Chłapowskiego i kompleksem leśnym Osieczna-Góra) o pow. 62 925 znajduje się na terenie województwa wielkopolskiego.

Obszar Chronionego Krajobrazu „Wzgórza Ostrzeszowskie i Kotlina Odolanowska”⁹ o całkowitej powierzchni 60 600 ha obejmuje tereny w gminach: Odolanów, Sośnie, Przygodzice, Mikstat, Ostrzeszów, Kobyła Góra, Doruchów, Grabów nad Prosną i Kępno. Tylko mała jego część znajduje się w obszarze opracowania.

Zasługujące na ochronę pozostałości ekosystemów mających znaczenie dla zachowania różnorodności biologicznej są chronione w formie użytków ekologicznych (w części dolnośląskiej obszaru – 28 użytków, w gminach Góra, Jemielno, Żmigród i Milicz).

Park Krajobrazowy „Dolina Baryczy” nie posiada planu ochrony. Spośród wszystkich rezerwatów znajdujących się w granicach opracowania żaden nie posiada planu ochrony, natomiast dla rezerwatu przyrody „Stawy Milickie” zostało wydane zarządzenie nr 13 Regionalnego Dyrektora Ochrony Środowiska we Wrocławiu z dnia 6 maja 2010r. w sprawie ustanowienia zadań ochrony dla rezerwatu przyrody „Stawy Milickie”, w którym określono zadania ochronne na okres dwóch lat.

2.2.3. Złóża kopalin

Złóża kopalin należą do szczególnych zasobów środowiska przyrodniczego, które mają znaczenie gospodarcze ale nie stanowią z pewnością atrakcji turystycznej. Zamieszczony w tym punkcie wykaz i opis złóż ma jedynie charakter informacyjny. Na opracowywanym terenie występują złoża przeznaczone do eksploatacji powierzchniowej (piaski, żwiry, piaski kwarcowe, ropy i łupki ilaste) i złoża głębinowe (gaz ziemny). Na terenie gminy Milicz, w okolicach miejscowości Sułów, udokumentowano złoża piasków kwarcowych. Na terenie projektowanego zbiornika „Sułów” znajduje się niezagospodarowane złożo piasku o pojemności 243,7 mln ton. Gmina Wąsosz posiada udokumentowane złoża kopalin: „Kowalowo” – piasek ze żwirem i piasek dla celów budowlanych, „Górna Wrończa” – surowce ilaste ceramiki budowlanej oraz „Załącze-Wodniki” – piaski kwarcowe do produkcji cegły wapienno-piaskowej. W granicach gminy Niechlów udokumentowano trzy złoża piasków: „Karów”, o zasobach na 30,7 mln ton, „Szaszorowice” o pojemności 1,8 mln ton oraz złożo „Lipowiec” o kubaturze 1,23 mln ton.

Gaz ziemny jest eksploatowany na terenie gminy Odolanów, w okolicach miejscowości Bogdaj i Uciechów, gdzie znajduje się kopalnia gazu ziemnego „Bogdaj – Uciechów”. Złoża gazu ziemnego znajdują się również w gminie Żmigród - złożo „Radziądź” i „Borzęcín”, na terenie gminy Wąsosz - złożo „Ślubów”, w gminie Góra - „Żuchłów”, „Lipowiec E” oraz w gminie Niechlów - złożo „Lipowiec”, „Naratów” i „Niechlów”.

2.3. Infrastruktura turystyczna

Analizę istniejącej infrastruktury turystycznej, możliwej do włączenia docelowo w obsługę szlaku kajakowego, opracowano w dwóch ujęciach :

- dla bezpośredniego otoczenia koryta rzeki
- dla obszarów położonych w odległości do 3 km na północ i na południe od brzegu rzeki.

2.3.1. Infrastruktura turystyczna w bezpośrednim otoczeniu rzeki

Jako przydatne w obsłudze szlaku kajakowego przyjęto następujące, istniejące elementy infrastruktury, zlokalizowane wzdłuż rzeki: zagospodarowanie specjalistyczne umożliwiające spływ, baza noclegowa i gastronomiczna, informacja turystyczna, wypożyczalnia sprzętu

⁸ Rozp. Nr. 82/92 Woj. Leszcz. z dn. 1.08.92r. (Dz. Urz. Woj. Leszcz. Nr 11 z dn. 3.08.92r. poz. 131)

⁹ Rozp. Nr 63 Wojewody Kaliskiego z dnia 7 września 1995 roku

turystycznego zwłaszcza rowerów i kajaków oraz dostępne bezpośrednio nad rzeki szlaki turystyczne, zwłaszcza piesze i rowerowe.

2.3.1.1. Specjalistyczna infrastruktura kajakowa.

Przystań kajakowa funkcjonuje obecnie w Wąsoszu wzdłuż biegu rzeki.

W pozostałych miejscowościach występują pomosty drewniane (Odolanów, Grodzisko Kaszowo, Sądowel) oraz slipy (Potasznia, Jaz Sławoszowice, Milicz, Żmigród, Jaz Bolko). Wypożyczalnie kajaków i kompleksowa organizacja spływów prowadzone są przez prywatnych usługodawców i mieszczą się w gminie Milicz oraz w gminie Wąsosz.

Jak wykazała inwentaryzacja wzdłuż całego biegu rzeki pojawiają się lokalne ułatwienia dla kajakarzy jak wzmocnienia brzegów przy jazach i mostach, slipy, schodki oraz zagospodarowane miejsca wypoczynku. Nie są one jednak wystarczające dla uzyskania przyjaznego turyście charakteru szlaku kajakowego i wymagają uzupełnienia, np. miejsca przenoszenia przy jazach i mostach mogą być łączone z infrastrukturą krótkiego odpoczynku (ławki, kosze na śmieci, tablice informacyjne, toaleta). Powyższe zagospodarowanie, nawet w mikroskali, wydaje się zasadne dla zapewnienia możliwości krótkiego relaksu po wysiłku, związanym z przenoszeniem kajaka. Liczba jazów zmuszających do przerywania spływu jest na Baryczy rzeczywiście imponująca i należy się spodziewać, że znajdzie to swoje odzwierciedlenie w zmieniającej się kondycji użytkowników szlaku i ich potrzebach.

2.3.1.2. Baza noclegowa

Aktualnie (okres 2009-2010) baza noclegowa zlokalizowana bezpośrednio nad rzeką występuje jedynie w dwóch gminach. W gminie Milicz, gdzie znajdują się ośrodki wypoczynkowe zapewniające ok. 213-300 miejsc noclegowych, gospodarstwo agroturystyczne z 14 miejscami noclegowymi, pole namiotowe na ok 20 miejsc noclegowych. Pozostałe gminy – Odolanów, Żmigród, Góra, Niechlów nie posiadają bazy noclegowej w bezpośrednim otoczeniu rzeki. W dolinie Baryczy, podobnie jak w innych rejonach turystycznych województwa dolnośląskiego daje się zauważyć proces sukcesywnej transformacji bazy noclegowej. Likwidowane i prywatyzowane są nierentowne ośrodki wypoczynkowe (Ryczeń) a jednocześnie samoistnie intensyfikuje się rozwój bazy agroturystycznej, hotelarsko-gastronomicznej i powoli podnosi się standard usług.

Obecne niedobory lub brak nadbrzeżnej bazy noclegowej stanowi istotne ograniczenie w funkcjonowaniu szlaku kajakowego jako całości. Jedynie środkowy odcinek rzeki w Miliczu i Wąsoszu jest dostępny dla kajakarzy, którzy odbywają dłuższy niż jednodniowy spływ i nie nocują na dziko poza przygotowaną bazą noclegową. Ponieważ Barycz, płynie przez cenne przyrodniczo i krajobrazowo tereny chronione, każda uzupełniająca realizacja systemu miejsc biwakowych wzdłuż rzeki powinna mieć miejsce na terenach do tego predysponowanych i dostępnych przyrodniczo.

2.3.1.3. Baza gastronomiczna

Obecnie (lata 2009-2010) baza gastronomiczna zlokalizowana nad rzeką dostępna jest w następujących rejonach:

Gmina Milicz – miejscowości Milicz i Sułów,
Gmina Żmigród – miasto Żmigród,
Gmina Odolanów – miasto Odolanów.

Pozostałe gminy Wąsosz, Góra, Niechlów oraz miejscowość Wyszczanów nie posiadają infrastruktury gastronomicznej w bezpośrednim otoczeniu rzeki. Rodzi to konieczność uwzględnienia w planowaniu miejsc postojowych i biwakowych dla kajakarzy odpowiedniej infrastruktury umożliwiającej, przygotowywanie posiłków we własnym zakresie bez szkody dla środowiska.

2.3.1.4. Informacja turystyczna

Informacja turystyczna w formie punktów IT bezpośrednio nad rzeką nie funkcjonuje, usługa tego typu dostępna jest jedynie w centrum Milicza i w Żmigrodzie w obu przypadkach poza bezpośrednim otoczeniem rzeki. Wydaje się, że obligatoryjnymi miejscami postoju kajakarzy na Baryczy są liczne jazy wymuszające przenoszenie kajaka, stąd zasadne jest lokalizowanie w ich otoczeniu tablic informacyjnych o jazach i zasadach ich przekraczania, względach bezpieczeństwa, okolicznych atrakcjach i miejscowościach, dostępnych szlakach i odległościach itp.

2.3.1.5. Bezpieczeństwo

Jazy są jednym z najmniejbezpiecznych dla kajakarzy elementów infrastruktury na każdej rzece. Dla niedoświadczonych lub nie znających danej rzeki kajakarzy mogą stanowić duże zagrożenie

System jazów na Baryczy powstawał przez wieki w celu zwiększenia efektywności wykorzystania wód rzeki dla celów hodowlanych a nie dla przystosowania jej do roli szlaku wodnego – gospodarczego czy turystycznego. Jazy na Baryczy są naprawdę przegrodami.

Stąd przy planowanej intensyfikacji ruchu turystycznego na Baryczy istotne jest wyprzedzające rozpoznanie i zabezpieczenie miejsc stanowiących zagrożenie dla potencjalnego turysty kajakowego m.in. poprzez ich oznakowanie, opisanie lub wręcz fizyczne uniemożliwienie dostępu do nich.

2.3.1.6. Imprezy cykliczne

Doroczne imprezy folklorystyczne, kulturalne, sportowe, krajoznawcze, rekreacyjne to niematerialne atrakcje turystyczne towarzyszące Baryczy na całym jej przebiegu od Odolanowa, przez Milicz, Żmigród, Wąsosz, Górę do Wyszanowa w gm. Szlichtyngowa. Ważne, że odbywają się obecnie niemal przez cały sezon kajakarski, skutecznie ożywiając otoczenie rzeki, jednocześnie uzupełniając tradycyjne atrakcje przyrodnicze, krajobrazowe i kulturowe turystycznego zaplecza Baryczy.

2.3.1.7. Turystyka kajakowa osób niepełnosprawnych

Dolina Baryczy wraz z doliną Odry oraz Borami Dolnośląskimi tworzy w skali regionu tzw. północne pasmo walorów turystycznych województwa i docelowo może pełnić rolę równoważnika /nie odpowiednika/ pasma turystycznego Sudetów. Z uwagi na inny, bardziej dostępny od sudeckiego pasma charakter walorów turystycznych oraz sąsiedztwo dużych miast w tym Wrocławia, Leszna, Rawicza, Legnicy, Lubina, Bolesławca, Zgorzelca, Oleśnicy pasmo walorów północnych, w tym dolina Baryczy, predysponowane są do rozwoju turystyki krótkoterminowej oraz rekreacji. Należy przypuszczać, że po początkowym okresie aktywizacji szlaku kajakowego Baryczy, który doprowadzi do powstania podstawowej infrastruktury turystycznej szlaku przyjdzie czas na adaptację trasy kajakowej dla potrzeb osób niepełnosprawnych. Zainteresowanie tego typu rehabilitacją w naturalnym środowisku rośnie dzięki jej wysokiej skuteczności. Dla porównania w różnych partiach Sudetów sukcesywnie adaptowane są dla potrzeb osób niepełnosprawnych kolejne szlaki turystyczne a wykorzystanie ich z roku na rok wzrasta.

2.3.2. Infrastruktura turystyczna w pasie 3km od rzeki

Dodatkowo analizą objęto istniejące zasoby infrastruktury turystycznej w pasie do 3 km na północ i na południe od koryta rzeki Baryczy, co było podyktowane zakładaną aktywnością turysty kajakowego przy założeniu, że jego podstawowe potrzeby po zejściu na ląd obejmują oprócz noclegu i wyżywienia, również zwiedzanie, okazjonalnie pomoc medyczną, usługi pocztowe, bankowe lub zwykłe zakupy.

2.3.2.1. Baza noclegowa

Analiza bazy noclegowej funkcjonującej w pasie do 3km na północ i południe od jej koryta wykazała znaczne dysproporcje, cechujące w tym zakresie obszary otaczające Barycz na

całym jej przebiegu. Pod względem zróżnicowania oraz wielkości zasobów bazy noclegowej zdecydowanie przoduje gmina Milicz, natomiast przeciwne zjawisko cechuje gminę Wąsosz gdzie wielkość bazy noclegowej w pasie do 3km od rzeki ogranicza się do 20 miejsc noclegowych w agroturystyce.

Pozostałe gminy cechują zdecydowanie mniejsze zasoby i różnorodność dostępnej bazy noclegowej. W analizie najodleglejszy obiekt noclegowy stwierdzono w odległości ok. 3km od brzegu Baryczy zdając sobie sprawę, że każde oddalenie od rzeki stwarza duże trudności logistyczne np. dotyczące zabezpieczania kajaków na noc lub transportu sprzętu osobistego do miejsca zakwaterowania przez zmęczonych spływem i przenoskami turystów. Stąd analiza dalej od rzeki położonych obiektów noclegowych nie powinna być sztywno bilansowana przy określaniu potrzeb w zakresie uzupełniania bazy noclegowej szlaku kajakowego Baryczy. W tym zakresie szlak powinien być samowystarczalny i zgodny ze specyfiką potrzeb sezonowego turysty kajakowego.

2.3.2.2. Baza gastronomiczna

Największym zainteresowaniem kajakarzy cieszy się baza gastronomiczna położona w sąsiedztwie rzeki w miejscach dostępnych dla przycumowania kajaków a sytuacja w tym zakresie została omówiona w rozdziale o infrastrukturze wzdłuż rzeki /poprzedni rozdział/. W pasie do 3km od rzeki samodzielne placówki gastronomiczne występują w analizowanym obszarze jedynie w Miliczu, Gądkowicach, Górze, Niechlowie i Wyszanie. Baza gastronomiczna jest znacznie rzadziej reprezentowana niż noclegowa, chociaż często jej towarzyszy

Ponadlokalne szlaki turystyczne, a takim ma być docelowo szlak kajakowy doliny Baryczy mają zdolność generowania rozwoju towarzyszącej bazy turystycznej w tym gastronomicznej w swoim otoczeniu. Należy oczekiwać, że podobne zjawisko uruchomione zostanie przez powstanie i funkcjonowanie szlaku kajakowego Baryczy. Rozwój bazy gastronomicznej w otoczeniu rzeki, podobnie jak innych usług komercyjnych kształtowany będzie ostatecznie przez rozmiary ruchu turystycznego w tym napływ kajakarzy do doliny Baryczy.

2.3.2.3. Infrastruktura paraturystyczna

Podstawową infrastrukturę towarzyszą tak jak np. pomoc medyczną, usługi pocztowe, bankowe lub zwykłe zakupy udostępniają wszystkie większe miejscowości w otoczeniu szlaku Baryczy – Odolanów, Milicz, Sułów, Żmigród, Wąsosz, Góra, Niechlów oraz Szlichtyngowa. Dodatkowo są to miejscowości posiadające liczne atrakcje turystyczne - kulturowe, rekreacyjne, krajobrazowe warte zwiedzenia i stąd powinny być włączone w zewnętrzny system obsługi szlaku kajakowego, poprzez umożliwienie biwakowania w ich pobliżu i zapewnienie informacji o optymalnym dostępie do nich.

2.3.2.4. Szlaki turystyczne

Trasy turystyczne tworzą we wszystkich otaczających Barycz gminach mniej lub bardziej spójne systemy pętli. Łączą się one w ośrodkach gminnych takich jak Milicz, Wąsosz, Żmigród, Góra, Odolanów tworząc przypadkowo spójny system głównych węzłów szlaków turystycznych w odległości do 3km od rzeki. Jedynie w gminie Szlichtyngowa obserwuje się brak szlaków turystycznych pozwalających z Wyszanie spenetrować turystycznie poza istniejącą ścieżką przyrodniczą „Ujście Wyszanie”.

Odrębnym zagadnieniem są magistralne trasy turystyczne przechodzące przez obszar doliny Baryczy - EV 9 Euro-Velo i projektowany Szlak Cystersów. Należy oczekiwać, że ich funkcjonowanie dodatkowo zaktywizuje turystycznie dolinę Baryczy, natomiast rola tych tras w organizowaniu ruchu turystycznego wokół biegu rzeki będzie raczej niewielka.

Znacznie większe znaczenie odegra lokalna sieć tras pieszych i rowerowych zintegrowana ze szlakiem kajakowym na całym przebiegu rzeki.

Reasumując - szlaki piesze i rowerowe wokół Baryczy - dzięki swojej gęstości i spójności - łatwe są do powiązania z istniejącymi i docelowymi miejscami postojowymi i biwakowymi

kajakarzy na brzegu rzeki. Dla pełnej integracji szlaku wodnego z trasami rowerowymi niezbędne jest jednak udostępnienie sezonowych wypożyczalni rowerów w miejscach postoju kajakarzy. Brak tego typu sezonowych usług ogranicza kajakarzom możliwości dotarcia szlakami rowerowymi do dalej od rzeki położonych atrakcji turystycznych gmin doliny Baryczy.

Docelowo SZLAK KAJAKOWY Baryczy oraz towarzyszący mu na całej długości rzeki a pozostający w różnych fazach realizacji SZLAK ROWEROWY doliny Baryczy mogą razem utworzyć dwuelementową, zintegrowaną oś turystyczną doliny Baryczy ze wzajemnie uzupełniającą się infrastrukturą turystyczną.

PROGRAM ZAGOSPODAROWANIA SZLAKU KAJAKOWEGO BARYCZY
Charakterystyka obszaru opracowania

Infrastruktura turystyczna rzeki

INFRASTRUKTURA TURYSTYCZNA RZEKI (ośrodki sportów wodnych, ośrodki wypoczynkowe, przystanie, kempingi, pola biwakowe, gastronomia baza noclegowa itp.)	
zlokalizowana bezpośrednio nad rzeką	zlokalizowana w odległości do 3 km od rzeki
Miasto i Gmina Odolanów	
Odolanów: pomost nad rzeką	Odolanów: Hotel – Restauracja "Nadbaryczna" , ul. F. Sójki 10, miejsc noclegowych 19, Schronisko Młodzieżowe przy Gimnazjum im. Jana Pawła II; Al. Jana Pawła II; 55 miejsc noclegowych Huta: Kompleks hotelowo - restauracyjny; stadnina koni, 30 miejsc noclegowych, Kaczory 17; Hotel i lokal gastronomiczny, 15 miejsc noclegowych; Garki: Pokoje Gościnne Polskiego Górnictwa Naftowego i Gazownictwa, 18 miejsc noclegowych
Miasto i Gmina Milicz	
Milicz: Ostoja koników polskich, pole biwakowe Sułów: Ośrodki wypoczynkowe: „Zacisze”, „Miasteczko Country”, ośrodek zakładowy Wrozamet, ośrodek zakładowy Unitra Dolam, miejsc noclegowych 97 sezonowych, ośrodek wypoczynkowy Brda, ul. Leśna 8, 68 miejsc sezonowych, Ośrodek Wypoczynkowy "Przystań u Grażyny" ul. Leśna 8, 48 miejsc, gospodarstwo agroturystyczne, ul. Parkowa (14 miejsc), pole namiotowe, bar nad Baryczą ul. Osiedle 1, restauracja, mini bar, pijalnia piwa	Milicz: Hotel Libero, Kościuszki 2 (67 miejsc), Hotel i restauracja Widmar, Kopernika 8 (32 miejsca), sala bankietowo-konferencyjna na 200 miejsc, Hotel i Restauracja "Pałacowa", ul. Piłsudskiego 5 (26 miejsc), kwatery prywatne: Kazimiera Roszczak, ul. Krótka 5 (11 miejsc), Mirosław Krzyżoszczak, Krotoszyńska 21 (17 miejsc), Alina Wozińska, Sycowska 1 (15 miejsc), Internat Zespołu Szkół leśnych (sezonowa baza noclegowa), 120 miejsc, Centrum Edukacyjno - Metodyczne „Dolina Baryczy”, 56-300 Milicz , ul. Trzebnicka 4b, 100 miejsc, Schronisko Młodzieżowe, ul. Kolejowa 28, 30 miejsc, wypożyczalnia kajaków Hanna i Romuald Jankowscy, Piotrkosice 60, kajaki-barycz@wp.pl, www.kajaki-barycz.pl (15 kajaków, w tym 5 przeznaczonych dla dwu dorosłych osób i jednego dziecka), wypożyczalnia kajaków oraz rowerów Mirosław Krzyżoszczak, Krotoszyńska 21, krzyzoszczak@op.pl , www.reges.pl/milicz.htm (32 kajaki, w tym 10 kajaków z dodatkowym siedzeniem dla dziecka), Kompleksowe Usługi Turystyczne w Dolinie Baryczy, Maciej Kowalski, ul. Grunwaldzka 2a/5, kowalski.mat@gmail.com , Niesułowice: Restauracja i hotel „W starym młynie” Wszewilki: pokoje gościnne „Pod lasem”, Wszewilki 75b (10 miejsc), Ruda Milicka: gospodarstwo agroturystyczne Bolesław Pilipa, Ruda Milicka 18 (12 miejsc), Miłosławice: gospodarstwa agroturystyczne: E.S. Kuśnierz, 11a (8 miejsc), Krystyna Szablewska 13 A (8 miejsc), Zofia i Waldemar Demscy 11B, pole namiotowe „Przyzagrodowe” Miłosławice 11b (15 namiotów), Potasznia: gospodarstwo ekologiczne Małgorzaty i Tomasa Banasiaka, Sułów: gospodarstwo agroturystyczne „Anna”, ul. Parkowa 8 (9 miejsc), Sławoszowice: kwatery prywatne Renata i Stanisław Jaworscy, ul. Szosowa 2 (60 miejsc)

PROGRAM ZAGOSPODAROWANIA SZLAKU KAJAKOWEGO BARYCZY
Charakterystyka obszaru opracowania

INFRASTRUKTURA TURYSTYCZNA RZEKI (ośrodki sportów wodnych, ośrodki wypoczynkowe, przystanie, kempingi, pola biwakowe, gastronomia baza noclegowa itp.)	
zlokalizowana bezpośrednio nad rzeką	zlokalizowana w odległości do 3 km od rzeki
<p>Milicz-Karłów: Restauracja Relax Restauracja Lema</p>	<p>Wróbliniec: gospodarstwa agroturystyczne Zdzisław Jarząb, Agata Benke - Siedlisko Żuraw i Czapla, „Kwatera Myśliwska” Leśniczówka, Anna Cherubin, Wróbliniec Górale, 56-300 Milicz (10 miejsc) Karłów: domki kempingowe, ul. Poprzeczna 13 (60 miejsc sezonowych), 15 domków kempingowych, 30 namiotów, Ośrodek sportu i rekreacji BOROWIK (basen kąpielowy ze zjeżdżalnią 100x100 m, kort tenisowy, boisko do piłki nożnej, wypożyczalnia rowerów), ul. Poprzeczna 13, Hala Sportowa, ul. Armii Krajowej 7 Gądkowice: kwatery prywatne „Hubertówka (40 miejsc), Bar gastronomiczny budynek mieszkalny 40; Mini kawiarnia obiekty G.S. 25 Ruda Sułowska: kwatery prywatne „Głowaczówka” łowisko komercyjne, Ruda Sułowska 11a, 56-300 Milicz (13 miejsc) Wziąchowo WI.: Ośrodek Szkoleniowo - Konferencyjny Kompleks Ekoturystyczny, Wziąchowo WI. 35 (48 miejsc) Bukowice: Dom Myśliwski Kubryk, 56-321 Bukowice (17 miejsc)</p>
Miasto i Gmina Żmigród	
<p>Żmigród: Pizzeria (pl.Wolności), Bar gastronomiczny (ul. Zielona 11a), Bar "Seldan" (ul. Parkowa 4a), „Cafe Folwark” ul. Rybacka, „La Mirage” ul. Wrocławska „CAFE CENTRAL”, plac przy targowisku Stołówka „Jacek i Agatka”, ul. Rybacka 17</p>	<p>Żmigród: Hotelik „Barycz”, ul. Poznańska 8a, 25 miejsc, pole namiotowe ul. Sportowa (50 miejsc), Zajazd Szambelański (6 miejsc), ośrodek sportu i rekreacji, ul. Sportowa (hala sportowa, pełnowymiarowe boisko do piłki nożnej z trybunami, bieżnia lekkoatletyczna, dwa wielofunkcyjne boiska asfaltowe, basen kąpielowy, zadaszona estrada, pawilon szatni z zapleczem sanitarnym) Ruda Żmigrodzka: Gospodarstwo turystyczne „U kangura” (30 miejsc), łowisko wędkarskie, restauracja, bar Chodlewo 64: Anna i Tadeusz Kowalczyk, Ranczo, (6 miejsc), Nowe Domy 3: Kwatera prywatna (6 miejsc), Żmigród-Niezgoda 13: Raszewska Ewa, Kwatera myśliwska, 55-056 Radziądz (22 miejsca) Garbce 62: Bar ”Wenecja”</p>
Miasto i Gmina Wąsosz	
<p>Wąsosz: przystań kajakowa (sezonowa wypożyczalnia kajaków, OSiR), Sądowel: pomost do cumowania</p>	<p>Górka Wąsoska: Gospodarstwa agroturystyczne „U Jana”, Górka Wąsoska 5 (20 miejsc) Wąsosz: wypożyczalnia kajaków Mrówka Radosław, ul. 700-lecia 11, www.kajaki.zafriko.pl (dwuosobowe kajaki z wyposażeniem)</p>

PROGRAM ZAGOSPODAROWANIA SZLAKU KAJAKOWEGO BARYCZY
Charakterystyka obszaru opracowania

INFRASTRUKTURA TURYSTYCZNA RZEKI (ośrodki sportów wodnych, ośrodki wypoczynkowe, przystanie, kempingi, pola biwakowe, gastronomia baza noclegowa itp.)	
Miasto i Gmina Góra	
brak	Hotele: Góra: Kompleks Gastronomiczno-Hotelarski Opuss 99, ul. Kościuszki 9 (16 miejsc), Parkowa bis, ul. Mickiewicza 17, Hotel, ul. Witosa 15, Pizzeria, ul. Głogowska 17, Bar „Barycz”, ul. Głogowska 13
Gmina Niechlów	
Osetno: plac sportowy	Miechów: Leśniczówka Hubertówka pod Dębami, Miechów 7 (17 miejsc), Karów: gospodarstwo agroturystyczne „Ranczo Karów”.
Gmina i Miasto Szlichtyngowa	
Wyszanów: plac sportowy	Szlichtyngowa: Restauracja – Hotel Jolanta Denesiuk, Rynek 22 (16 miejsc), Bar „Andrys”, ul. Puławskiego 1, Bar „Mirom”, ul. Głogowska 1, Resteuracja „MANDI”, ul. Dożynkowa 15, Restauracja „Relax”, ul. XXX-lecia 13 Jędrzychowice: Pałac Czerwony Róg, Jędrzychowice 8, gospodarstwo agroturystyczne Hotel Bonanza (20 miejsc)

PROGRAM ZAGOSPODAROWANIA SZLAKU KAJAKOWEGO BARYCZY
Charakterystyka obszaru opracowania

Szlaki i ścieżki turystyczne

Miasto i Gmina Odolanów	
Szlaki rowerowe	<p>Szlak dookoła powiatu ostrowskiego dł.: 201,3 km kolor czerwony: Bronó Koryta, Ligota, Korytnica, Głogowa, Raszków, Pogrzybów, Walentynów, Janków Zalesny, Cegły, Daniszyn, Chruszczyny, Kurhany, Glińnica, Kaczory, Odolanów, Raczyce – Uciechów – Bogdaj – Możdżanów – Moja Wola – Cieszyn – Pawłów – Kuźnica Kącka – Chojnik – Kałkowskie – Czarnylas – Ludwików – Antonin – Mikstat – Kotłów – Strzyżew – Namysłaki – Kania – Raduchów – Wielowieś – Masanów – Ołobok – Sławin – Psary – Śliwniki – Skalmierzyce – Boczków – Biskupice – Kotowiecko – Droszew – Gałazki – Gutów – Sobótka – Grudzielec – Bronów,</p> <p>Niebieski szlak rowerowy dł. 64,5 km: Ostrów Wielkopolski - Chynowa - Antonin - Odolanów - Garki - Sośnie - Moja Wola</p> <p>Szlak rowerowy powiatowy dł. 64,5 km, kolor niebieski: Ostrów Wielkopolski - Wysocko Małe - Chynowa - Przygodziczki</p> <p>Szlak Rowerowy Dolina Baryczy zrealizowany częściowo/w gminie Milicz/ a jego ostateczny przebieg planowany jest osiowo wzdłuż rzeki, na trasie Wyszaków-Niechlów-Wąsosz-Żmigród-Sułów-Milicz-Odolanów-Dębica.</p>
Szlaki wodne	Szlak rzeki Baryczy oznakowany z Odolanowa do Żmigrodu
Szlak pieszy	<p>Szlak pieszy: Odolanów PKP - Ołobok (zielony): Odolanów PKP - Huta - Dębica - Kocięba - Masanów - Rez. Wydymacz - Antonin - Helenów - Mikstat Pustkowie - Mikstat - Kotłów - Kozaki - Strzyżówek - Urban - Ołobok</p> <p>Szlak pieszy: Odolanów - Kuroch (żółty): Szlak pieszy: Odolanów - Odolanów PKP - Odolanów 'Krio' - kurhany w lesie Glińnica – Kuroch</p> <p>Czerwony (34 km): Ostrów Wlkp. PKP – Janków Przygodzki – Trzcieliny – Dębica – Czarnylas – Ludwików – Antonin – Kotłów</p> <p>Niebieski – szlak „Dębów Antonińskich” (13,6 km): Antonin PKP – rezerwat „Wydymacz” – Tarchalskie – Strugi – Antonin PKP</p> <p>Niebieski: Żmigród – Milicz – Gądkowice – Możdżanów – Janisławice – Twardogóra</p> <p>Czarny (9,9 km): Przygodzice PKP – staw Trzcieliny Wielki – Trzcieliny – Dębica</p>
Miasto i Gmina Milicz	
Szlaki rowerowe	<p>Trasa rowerowa nr 5 dł. 33 km: Sułów OWŚ MPK – Sulimierz – Słaczno – Węgrzynów - Kąty – Stawiec – Wszewilki – Milicz - Koruszką - Sułów OWŚ MPK</p> <p>Szlak zielony „EV 9 Euro-Velo Bałtyk – Adriatyk”: Gruszczyca — Sułów – Jutrosin / woj.wielkopolskie /,</p> <p>Szlak Czerwony „Trzebnicka Pętla Rowerowa” (podzielony na 6 odcinków) – odcinek pętli związany z Baryczą udostępnia zabytki Żmigrodu, a następnie prowadzi wokół kilku większych akwenów: stawu Grabówka, Jamnik i Sieczkowskiego oraz do kompleksu Ruda Sułowska:</p> <p>szlak rowerowy niebieski dł. 27 km: I Uciechów – Bartniki – Wróbliniec – Staw Jan – Joachimówka – Staw Czarny Las – Czatkowice – Grabownica – Ruda Milicka</p> <p>szlak rowerowy niebieski dł. 20 km: II Ruda Milicka – Milicz – Koruszką – Jaz Sułów – Łąki - Ruda Sułowska</p> <p>Szlak Rowerowy Dolina Baryczy-zrealizowany częściowo/w gminie Milicz/ a jego ostateczny przebieg planowany jest osiowo wzdłuż rzeki, na trasie Wyszaków-Niechlów-Wąsosz-Żmigród-Sułów-Milicz-Odolanów-Dębica.</p>
Szlaki wodne	Potaszni - Milicz, Milicz - Sułów,

PROGRAM ZAGOSPODAROWANIA SZLAKU KAJAKOWEGO BARYCZY
Charakterystyka obszaru opracowania

	Sułów - Żmigród;
Szlaki piesze	Szlak niebieski "Archeologiczny": gminy Żmigród - Milicz -Krośnice – Twardogóra (100 km), Szlak zielony "Rezerwatów Przyrody": Godnowa - stawy w rezerwacie "Stawy Milickie" - Ruda Milicka - Milicz - rezerwat "Wzgórze Joanny" – dolina Młyńskiej Strugi (ok. 45 km), Szlak czerwony „Zamkowy”: Żmigród - grodzisko Osiek - Książęca Wieś- Gruszczyca - Sułów - Pracze - Postolin - Wzgórze Joanny - Świebodów -Dziewiętlin - Krośnice - kompleksy stawów w Krośnicach - Czatkowice – Grabownica Milicka - Ruda Milicka – Milicz; Szlak "Dookoła Milicza", dostępny dla rowerzystów: Milicz Karłów – Milicz PKS – Grobowiec Maltazana – park w Miliczu – Świętoszyn – Kąty Stawiec –Stawczyk – Jaz Sławoszowice – Milicz PKP (16 km,) Szlak "Wzgórz Cieszkowskich": trasa Milicz – Cieszków (8 km),
Ścieżki przyrodnicze	Ścieżka przyrodnicza I (Sławoszowice - Ruda Milicka - Stawno - Godnowa, 8,5 km); - Ścieżka przyrodnicza II: (Karłów – Wałkowa – Karłów; długość 5,5 km, tematyka: Ekosystemy leśne oraz łąki śródleśne Ścieżka do Rezerwatu "Wzgórze Joanny" /Postolin 8 km/, Ścieżka przyrodnicza w Rezerwacie „Torfowisko koło Grabowna Wielkiego”,
Szlak konny	Szlak konny Doliny Baryczy Szlak konny Stowarzyszenia „Zagroda”
Ścieżka dydaktyczna	„Zielona ścieżka Milicza” – dł. 7 km
Miasto i Gmina Żmigród	
Szlaki rowerowe	Szlak czerwony (Żmigród PKP, PKS, Most miejski na rz. Baryczy (zamek żmigrodzki), Wałem rz. Baryczy, Grodzisko Osiek, Jamnik (Stawy Milickie), Książęca Wieś, Słup Napoleona) Ze Wzgórz Trzebnickich w Dolinę Baryczy: Oborniki Śląskie, Wielka Lipa, Bagno, Górowo, Strupina, Żmigród (33 km) Trzebnicka Pętla Rowerowa –związany z Baryczą odcinek Szlaku pozwala zapoznać się z m.in. z zabytkami Żmigrodu, a następnie prowadzi wokół kilku z większych akwenów: stawu Grabówka, Jamnik i Sieczkowskiego oraz przez stawy kompleksu Ruda Sułowska. Pętla rowerowa prowadząca przez wszystkie gminy powiatu o łącznej długości 172 km) rozpoczyna się w Barkowie przechodzi przez Kędzie, Karnice, Węglewo, Żmigród, Żmigrodek, Gatka, Ruda Żmigrodzka, Osiek a kończy Bukolewie. Długość szlaku wynosi 53 km. Szlakiem tym można też dotrzeć ze Żmigrodu do Międzynarodowego Szlaku Rowerowego R9: Adriatyk –Bałtyk Szlak rowerowy zielony: Korzeńsko, Garbce, Borek, Radziądz, Szarżyna, Kolonia, Ruda Żmigrodzka, Niezgodą, Grabówka (22 km) Szlak rowerowy pomarańczowy od Rudy Sułowskiej (powiat Milicz) w kierunku na Wąsosz przez Grabówkę, Niezgodę, Szarżynę, Radziądz, Żmigród, Bychowo, Kędzie. Długość szlaku w gminie Żmigród 22 km Szlak niebieski (most na rz. Baryczy (Kędzie), Ujście Sąsiesznicy, Żmigród PKP, PKS, Most miejski na rz. Baryczy (zamek żmigrodzki), Żmigrodek, Most nad kanałem Kokot (parking), Grodzisko Żmigrodek, Karólówka, Stawy Jelenie (Stawy Milickie), Szwedzka droga, Niezgodą)

*PROGRAM ZAGOSPODAROWANIA SZLAKU KAJAKOWEGO BARYCZY
Charakterystyka obszaru opracowania*

	Europejski Szlak Cysterski /międzynarodowy, projektowany/ gminy: Żmigród, Góra, Niechlów Szlak Rowerowy Dolina Baryczy-zrealizowany częściowo/w gminie Milicz/ a jego ostateczny przebieg planowany jest osiowo wzdłuż rzeki, na trasie Wyszaków-Niechlów-Wąsosz-Żmigród-Sułów-Milicz-Odolanów-Dębica.
Szlaki wodne	Szlak Baryczy Szlak Sąsiedzki
Szlaki piesze	Zielony Szlak "Barokowych fundacji Hatzfeldów": pozwala zobaczyć najciekawsze z kościołów gminy biegnie przez Barkowo, Korzeńsko, Radziądz i Żmigród (40km), Szlak zielony: Wierzbina, Barkowo, Kędzie, Chodlew, Korzeńsko, Żmigrodek, Morzęcino (33 km) Czerwony Szlak "Zamkowy": prowadzi do Stawu Jamnik i Książęcej Wsi i dalej przez las do Sułowa Niebieski Szlak "Archeologiczny": łączy ze sobą wszystkie najciekawsze grodziska wczesnośredniowieczne na terenie gminy i ma przebieg: Kędzie-Żmigród-Niezgoda (100 km),
Ścieżka przyrodnicza	Ścieżka przyrodnicza wokół wsi Ruda Żmigrodzka – dł. 8 km
Szlaki konne	Przez gminę Żmigród przebiegają dwa odcinki szlaków konnych jeden z nich bierze początek w miejscowości Żmigrodek przebiega przez Radziądz i kończy się w miejscowości Gatka. Długość odcinka szlaku konnego wynosi 7 km. Drugi odcinek szlaku konnego rozpoczyna się w Żmigrodku przechodzi przez Jamnik a kończy w miejscowości Książęca Wieś. Długość odcinka szlaku konnego wynosi 5 km.
Szlaki samochodowe	Europejski Szlak Cysterski gminy: Żmigród, Góra, Niechlów (międzynarodowy, projektowany)
Gmina i Miasto Wąsosz	
Szlaki rowerowe	trasa rowerowa nr 7 powiatu górowskiego: Góra, Dzięczek, Ryczeń, Śleszów, Jemielno, Łęczyca, Psary, Osłowice, Baranowice, Czelaź Wielka, Kowalewo, Wąsosz, Lechitów, Sądowel, Wierzowice Wielkie, Grabowno, Zawieścice, Góra 64 km Szlak Rowerowy Dolina Baryczy-zrealizowany częściowo/w gminie Milicz/ a jego ostateczny przebieg planowany jest osiowo wzdłuż rzeki, na trasie Wyszaków-Niechlów-Wąsosz-Żmigród-Sułów-Milicz-Odolanów-Dębica.
Szlaki wodne	Szlak Baryczy: Wąsosz-Sądowe-Wąsosz Szlak Orli
Gmina i Miasto Góra	
Szlaki rowerowo-piesze	Szlak rowerowo-pieszy „Bóbr”, trasa szlaku "Bóbr" \Góra-Ryczeń-Lubów-Majówka-Bieliszów-Jemielno-Śleszów-Ryczeń-Stara Góra-Góra Szlak rowerowo-pieszy „Jastrząb”, Góra-Stara Góra-Rogów Górowski-Osetno-Gola Górowska-Jastrzębia-Góra Szlak rowerowo-pieszy „Borowik”, Góra-Ryczeń-Luboszyce Małe-Luboszyce-Kietlów-Osetno Małe-Osetno-Stara Góra-Góra Szlak rowerowo-pieszy „5 mostów”, Góra-Zawieścice-Wierzowice Małe-Sądowel Lechitów-Wierzowice Wielkie-Grabowno-Kłoda Górowska-Góra

PROGRAM ZAGOSPODAROWANIA SZLAKU KAJAKOWEGO BARYCZY
Charakterystyka obszaru opracowania

Szlaki rowerowe powiatu górowskiego:	<p>trasa nr 1: Góra – Włodków Dolny – Czernina Dolna – Rydzyna (i z powrotem) (36 km)</p> <p>trasa nr 2: Góra – Włodków Dolny – Czernina Dolna – Chróścina Witoszyce – Radosław – Nowa Wioska – Łęgoń – Wronów – Siciny – Łękanów – Bogucin – Brzeżany – Strunienna – Góra (41 km)</p> <p>trasa nr 3: Góra, Strumienna, Brzeżany, Bogucin, Łękanów, Niechlów, Żabin (z odgałęzieniem z Żabina do Wyszana, przez Wągrode – Karów – Świerczów), Lipowiec, Szaszarowice, Miechów, Osetno, Ryczeń, Stara Góra, Góra (46 km)</p> <p>trasa nr 4: Góra – Strumienna – Brzeżany – Glinka – Sławęcice – Góra (19 km)</p> <p>trasa nr 5: Góra, Dziczek – Ryczeń – Stara Góra – Góra (16 km)</p> <p>trasa nr 6: Góra – Dziczek – Ryczeń – Wierzowice Małe – Wierzowice Wielkie – Grabowno – Zawieścice – Góra 28 km</p> <p>trasa nr 6a: Góra – Dziczek – Ryczeń (z odgałęzieniem z Ryczenia przez Chorągvice i Lubów, do przepraw promowych na rzece Odrze w Ciechanowie lub Chobieni i dalej: Majówka, Zdzieszawice, Jemielno)– Grabowno – Zawieścice – Góra 24 km</p> <p>trasa nr 7: Góra – Dziczek – Ryczeń -Śleszów – Jemielno – Łęczyca – Psary – Osłowice – Baranowice – Czeladź Wielka – Kowalewo – Wąsosz – Lechitów – Sądowel – Wierzowice Wielkie – Grabowno – Zawieścice – Góra 64 km</p> <p>trasa nr 8: ciąg duktów i dróg polnych w kompleksie leśnym na południe od Góry</p>
Szlaki wodne	Szlak Baryczy
Ścieżka rowerowa	„Dziczek” 16 km Góra-Ryczeń
Szlaki rowerowe międzynarodowe i regionalne	<p>Szlak Odrzański / regionalny rowerowy/:Głogów, Wyszana / woj. lubuskie/, Karów, Bartodzieje, Niechlów, Osetno, RYCZEŃ, Cieszyny, Jemielno, Rajczyn, Wińsko, Konary, Wołów, Uskorz, Brzeg Dolny, Głoska, Księgnice, Wojnowice, Mrozów, Miękinia, Lubiatów, Kobylniki, Środa Śl., Ciechów, Ogrodnica, Kwietno , Malczyce,</p> <p>Europejski Szlak Cysterski /międzynarodowy, projektowany/ gminy: Żmigród, Góra, Niechlów</p> <p>Szlak Rowerowy Dolina Baryczy-zrealizowany częściowo/w gminie Milicz/ a jego ostateczny przebieg planowany jest osiowo wzdłuż rzeki, na trasie Wyszana-Niechlów-Wąsosz-Żmigród-Sułów-Milicz-Odolanów-Dębica.</p>
Gmina Niechlów	
Szlaki rowerowe	<p>szlak rowerowy powiatu górowskiego trasa nr 3: Góra, Strumienna, Brzeżany, Bogucin, Łękanów, Niechlów, Żabin, Lipowiec, Szaszarowice, Miechów, Osetno, Ryczeń, Stara Góra, Góra(46 km)</p> <p>Szlak Odrzański / regionalny rowerowy- niebieski/:Głogów, Wyszana / woj. lubuskie/, Karów, Bartodzieje, Niechlów, Osetno, Rycz, Cieszyny, Jemielno, Rajczyn, Wińsko, Konary, Wołów, Uskorz, Brzeg Dolny, Głoska, Księgnice, Wojnowice, Mrozów, Miękinia, Lubiatów, Kobylniki, Środa Śl., Ciechów, Ogrodnica, Kwietno , Malczyce,</p> <p>Europejski Szlak Cysterski /międzynarodowy, projektowany/ gminy: Żmigród, Góra, Niechlów</p> <p>Szlak Rowerowy Dolina Baryczy-zrealizowany częściowo/w gminie Milicz/ a jego ostateczny przebieg planowany jest osiowo wzdłuż rzeki, na trasie Wyszana-Niechlów-Wąsosz-Żmigród-Sułów-Milicz-Odolanów-Dębica.</p>
Szlaki piesze	Szlak pieszy żółty
Szlaki wodne	Szlak Baryczy

PROGRAM ZAGOSPODAROWANIA SZLAKU KAJAKOWEGO BARYCZY
Charakterystyka obszaru opracowania

Gmina i Miasto Szlichtyngowa	
Szlaki rowerowe	Szlak Odrzański / rowerowy regionalny/:Głogów, Wyszaków / woj. lubuskie/, Karów, Bartodzieje, Niechlów, Osetno, RYCZEŃ, Cieszyny, Jemielno, Rajczyn, Wińsko, Konary, Wołów, Uskorz, Brzeg Dolny, Głoska, Księgnice, Wojnowice, Mrozów, Miękinia, Lubiatów, Kobylniki, Środa Śl., Ciechów, Ogrodnica, Kwietno, Malczyce, Szlak Rowerowy Dolina Baryczy-zrealizowany częściowo/w gminie Milicz/ a jego ostateczny przebieg planowany jest osiowo wzdłuż rzeki, na trasie Wyszaków-Niechlów-Wąsosz-Żmigród-Sułów-Milicz-
Szlaki wodne	Szlak Baryczy Szlak Odry
Ścieżka przyrodnicza	Ścieżka przyrodnicza (edukacyjna) u ujścia Baryczy – dł. 3km

*PROGRAM ZAGOSPODAROWANIA SZLAKU KAJAKOWEGO BARYCZY
Charakterystyka obszaru opracowania*

Cykliczne imprezy w otoczeniu szlaku

Lp.	Gminy przy szlaku wodnym	Imprezy o randze międzynarodowej	Imprezy o randze krajowej	Imprezy o randze regionalnej
1	Milicz	brak	brak	Kwiecień-maj: Nordic Walking, Rajd Konny Szlakiem Doliny Baryczy, Rowerowy Rajd z Polotem w Dolinie Baryczy, Czerwiec: Dni Milicza, Sierpień: Bieg Baryczan, Wrzesień: Święto Karpia w Dolinie Baryczy.
2	Żmigród	Wrzesień: Międzynarodowy Festiwal Muzyki Kameralnej i Organowej.	brak	Kwiecień: Wiosenny Rajd Rowerowy Doliną Baryczy Maj: Dni Ziemi Żmigrodzkiej, Bieg Trzeźwości, Wrzesień: Żmigród – Jesienny Rajd Rowerowy Doliną Baryczy, Spływ kajakowy Sułów-Żmigród, Dożynki Gminne, Październik: Powiatowy Rajd Rowerowy po Wzgórzach Trzebnickich i Dolinie Baryczy, Kolarski Wyścig na Czas Parami o Puchar Burmistrza Gminy Żmigród.
3	Wąsosz	brak	brak	Maj: Powiatowa Rowerowa Majówka, Czerwiec: Dni Wąsosza, Regaty kajakowe o Puchar Burmistrza Wąsosza, Sierpień: Powiatowo-Gminne Dożynki i Rejonowy Dzień Pszczelarza.
4	Góra	brak	Czerwiec: Ogólnopolskiego Festiwal Góra Rocka.	Czerwiec: Dni Góry, Rajd Rowerowy Głogów- Góra, Sierpień: Dożynki Gminne.
5	Niechlów	brak	brak	brak
6	Odolanów		Kwiecień: Ogólnopolskie Biegi Przełajowe "O Puchar Kocich Gór" - kwiecień, Kobyla Góra Maj: Międzynarodowy Turniej Piłkarski im. Gen. K. Głabisza.	Maj: Powiatowe uroczystości OSP z okazji Dnia Strażaka w Odolanowie, Regionalna wystawa koni hodowlanych Czerwiec: Piknik rodzinny Widowisko Nocy Świętojańskiej Festyn i Turniej Wiosek gmin Odolanów i Przygodzice Lipiec: Dni Odolanowa.
7	Szlichtyngowa	Czerwiec: Międzynarodowy Bieg Szlichtyngów		Czerwiec: Dni Szlichtyngowej, Wrzesień: Wyszaków - Piknik Country w Wyszakowie.

2.4. DOSTĘPNOŚĆ KOMUNIKACYJNA

Na trasie szlaku kajakowego Baryczy, w granicach opracowania (3 kilometry od rzeki) znajdują się cztery miasta. Każde z nich, poza Odolanowem, ma dostęp do drogi krajowej, która z kolei ma bezpośredni dostęp do rzeki Baryczy. Przez Milicz przebiega droga krajowa numer 15 relacji Trzebnica – Milicz – Gniezno – Toruń – Ostróda. Żmigród ma dostęp do drogi numer 5 relacji Świecie – Poznań – Żmigród – Wrocław – Lubawka (granica Polski). Wąsosz ma dostęp do drogi krajowej numer 36 relacji Ostrów Wielkopolski – Rawicz – Wąsosz – Prochowice. Wyszanów, miejscowość w województwie lubuskim, położona tuż przy ujściu Baryczy do Odry, leży około 3 kilometry od drogi krajowej numer 12 biegnącej od granicy z Niemcami przez Kalisz, Radom, Lublin do granicy z Ukrainą. Wyszanów posiada połączenie z tą drogą poprzez drogę gminną.

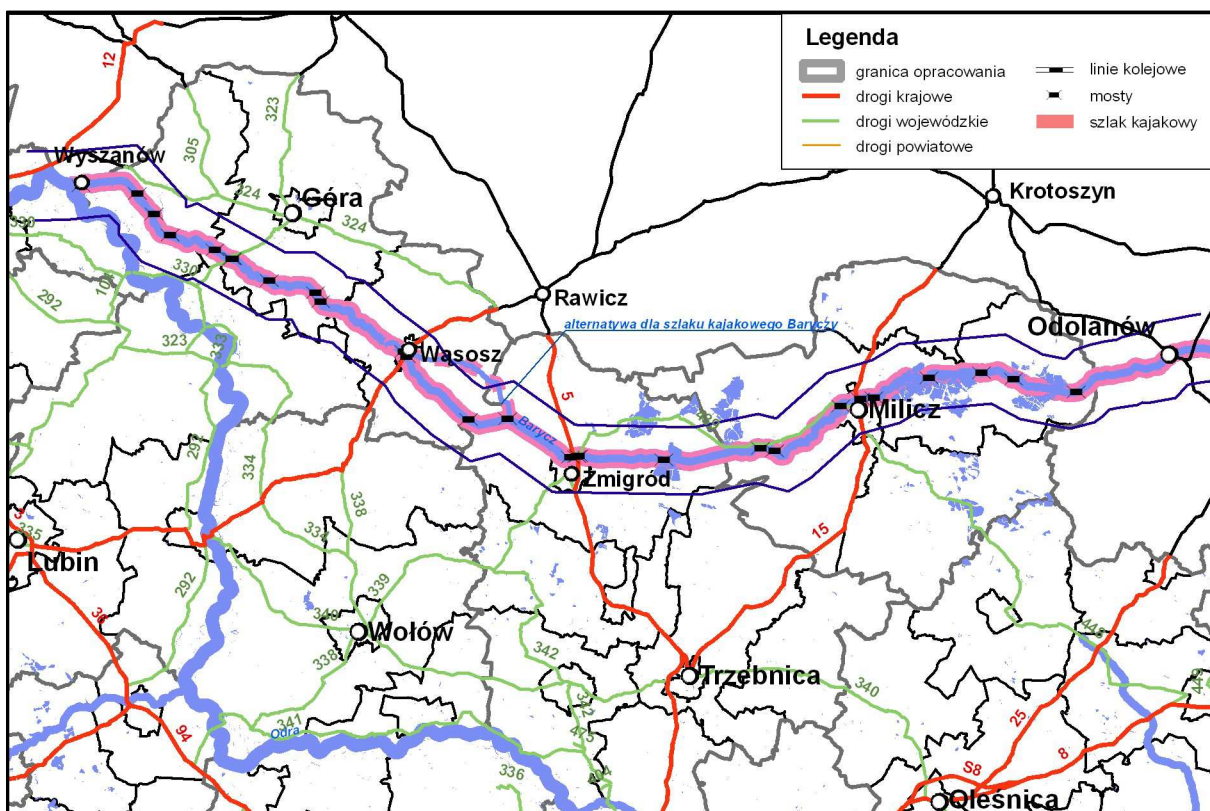
Sieć dróg krajowych uzupełniona jest drogami wojewódzkimi. Przez Odolanów, gdzie znajduje się początek szlaku kajakowego, przebiega droga numer 444 łącząca Ostrzeszów z Krotoszynem. W Odolanowie zaczyna się droga wojewódzka numer 445 łącząca miasto z Ostrowem Wielkopolskim. Droga numer 439 łączy Milicz i Żmigród. Na odcinku Milicz – Łąki biegnie w niedalekim sąsiedztwie rzeki Baryczy (300 – 700m), tylko przy miejscowości Sułów droga znajduje się w odległości ponad 1 kilometra, jednak z Sułowa do miejscowości Gruszczyki biegnie droga powiatowa numer 1400 przecinając rzekę. Na całej długości droga 439 przebiega przez Park Krajobrazowy „Dolina Baryczy”. W okolicach miejscowości Łąki na długości ponad 3 kilometrów biegnie wzdłuż granicy rezerwatu przyrody „Stawy Milickie”. Pomiędzy miejscowościami Niezgoda Dąbki i Radziądz na długości 4 kilometrów przebiega przez środek rezerwatu przyrody „Stawy Milickie”. Droga wojewódzka numer 323 relacji Leszno – Góra – Studzionki przecina rzekę Barycz w miejscowości Osetno. Droga numer 324 relacji Szlichtyngowa – Góra – Załęcze przebiega około 3 kilometrów od Wyszanova jednak istnieje droga łącząca tę miejscowość z drogą wojewódzką, stwarzając dobrą dostępność komunikacyjną.

Sieć dróg krajowych i wojewódzkich uzupełniają drogi powiatowe, którymi można dojechać nad samą rzekę. Droga numer 1421 o przebiegu Cieszków – granica województwa biegnąca z północy przecina Barycz w miejscowości Wróbliniec. Dojazd do tej miejscowości od strony południa umożliwia droga powiatowa numer 1430 biegnąca z Milicza. Droga powiatowa numer 1432 o przebiegu Gądkowice – Młodzianów przecina rzekę w miejscowości Potasznia, znajduje się tam most drogowy, obok dogodnie zejście do rzeki i slip. W Miliczu do rzeki można dojechać drogami powiatowymi numer 1420 o przebiegu Milicz – Godnowa – granica województwa, 1410 o przebiegu Milicz – Gogołowice – granica województwa, 1430 o przebiegu Milicz – Czatkowice – Wróbliniec, nie mają one bezpośrednio styczności z rzeką, ale kończą swój bieg przy drodze krajowej numer 12, która przecina rzekę. Droga powiatowa numer 1402 o przebiegu Świętoszyn – Piotrkosice kończy swój bieg około 0,6 metra od rzeki na drodze wojewódzkiej numer 439, a ta przecina rzekę Barycz. W miejscowości Sułów zbiegają się dwie drogi powiatowe numer 1401 Baranowice – Sułów i 1400 biegnąca od drogi krajowej numer 15 przez Gruszczykę do granicy województwa, przecina rzekę Barycz. Droga powiatowa numer 1321 o przebiegu Radziądz – Osiek – Prusice przecina rzekę w miejscowości Radziądz - Biedaszkowo i na południu przez niecałe dwa kilometry biegnie wzdłuż granicy rezerwatu przyrody „Stawy Milickie”. Droga powiatowa numer 1323 o przebiegu Barkowo – Kędzie – Bychowo w miejscowości Kędzie nie ma bezpośredniego kontaktu z rzeką, ale istnieje droga niższej rangi, która dobiega do samej Baryczy. W miejscowości Bartków dostęp do rzeki zapewniony jest przez drogę numer 1112 o przebiegu Unisławice – Lubiel. W miejscowości Wąsosz bezpośredni dostęp do rzeki jest zapewniony przez drogę krajową numer 36, do której niecały kilometr na południe dobiegają: droga numer 1100 Jemielno – Wąsosz i droga numer 1113 Wąsosz – Płoski – granica powiatu. Na północ niecały kilometr od rzeki do drogi krajowej numer 36 dobiegają: droga nr 1110 Wąsosz – Pobiel – granica województwa, droga nr 1083 Kłoda Górowska – Ślubów – Wąsosz, droga nr 1084 Kłoda Górowska – Grabowno – Wąsosz. Droga powiatowa numer 1084 o przebiegu Kłoda Górowska – Grabowno – Wąsosz, od Wąsosza do Wierzowic biegnie w niedalekim sąsiedztwie rzeki od około 300 do 1300 metrów, we wsi Wierzowice

krzyżuje się z drogą numer 1085, która przecina Barycz i kończy się we wsi Wierzowice Małe. Droga numer 1082 o przebiegu Ryczeń – Osetno na całej długości biegnie wzdłuż rzeki około 250 – 600 metrów, w Osetnie łączy się z drogą wojewódzka numer 323. W Osetnie również z drogą numer 323 łączy się droga powiatowa numer 1081 o przebiegu Gola Górowska – Osetno. W miejscowości Szaszorowice tuż przy samej rzece krzyżują się drogi: 1092 Żuchłów – Szaszorowice i 1093 Wroniniec – Bełcz Wielki. Droga numer 1093 przecina rzekę i w Lipowcu krzyżuje się z drogą numer 1095 Kietlów – Lipowiec – granica województwa, która do miejscowości Żabin biegnie w bliskim sąsiedztwie rzeki, w samej miejscowości znajduje się ok. 200 metrów od Baryczy, potem odbiega do miejscowości Karów, a następnie krzyżuje się z rzeką w miejscowości Wyszaków (województwo lubuskie). Niedaleko miejscowości Bartodzieje dostęp do rzeki zapewniony jest przez drogę powiatowa numer 1091 o przebiegu Niechlów – Karów.

Przez teren opracowania przebiegają trzy linie kolejowe. Linia numer 335 przebiega przez Odolanów, łączy Ostrów Wielkopolski z Grabownem Wielkim. Tuż przy dworcu w Odolanowie znajduje się początek szlaku kajakowego. Linia kolejowa numer 281 łączy Chojnice z Oleśnicą, przebiega między innymi przez Milicz, oddalona jest od rzeki około 1 kilometra. Linia kolejowa numer 271 również oddalona od rzeki około jednego kilometra łączy Wrocław z Poznaniem, przebiega między innymi przez Żmigród. Jest to jedna z najintensywniej eksploatowanych magistralnych linii na terenie Polski. Stanowi odcinek międzynarodowej trasy transportowej E-59 z Malmo i Ystad przez Świnoujście, Poznań, Wrocław do Wiednia i Budapesztu.

Najlepsza dostępność komunikacyjna do rzeki jest w miejscach, gdzie położone są miejscowości. Na pozostałym terenie dojazd jest utrudniony przez brak dróg lub drogi nieutwardzone. Zdarza się, że na terenach leśnych występuje zakaz wjazdu na dukty leśne prowadzące do rzeki.



PROGRAM ZAGOSPODAROWANIA SZLAKU KAJAKOWEGO BARYCZY
Charakterystyka obszaru opracowania

Lp.	Gminy przy szlaku wodnym	Powiązanie rzeki z siecią dróg	Powiązanie rzeki z siecią kolejową
1	Odolanów	Drogi wojewódzkie: Odolanów – Ostrów Wlkp. (nr 445) i Ostrzeszów - Krotoszyn (nr 444) zapewniające dogodne połączenia komunikacyjne	Przez Odolanów przebiega linia kolejowa Ostrów Wielkopolski - Grabowno Wielkie nr 355. Początek szlaku kajakowego przy stacji PKP.
2	Milicz	Skrzyżowanie drogi krajowej nr 15 i dróg wojewódzkich nr 448 i 439, zapewniające dostęp do rzeki przez bezpośrednio z tych dróg lub przez drogi powiatowe i gminne. Droga nr 439 przebiega wzdłuż rzeki od północy, do granicy gminy Żmigród, później kieruje się na północ, oddalając się od koryta rzeki.	Stacja kolejowa w Miliczu na linii lokalnej nr 281, oddalona od rzeki ok. 3 km.
3	Żmigród	Skrzyżowanie drogi krajowej nr 5 i drogi wojewódzkiej nr 339 i 439, zapewniające dostęp do rzeki bezpośrednio z tych dróg lub przez drogi powiatowe i gminne. W okolicy Żmigrodu będzie przebiegała trasa drogi ekspresowej S5, która przetnie Barycz.	Stacja kolejowa w Żmigrodzie na linii kolejowej nr 271 Wrocław - Poznań, oddalona od rzeki o ok. 1 km.
4	Wąsosz	Dostęp z drogi krajowej nr 36 lub przez drogi powiatowe i gminne. Pomiędzy Wąsoszem a Wierzchowicami Wielkimi droga powiatowa prowadzi w okolicach koryta rzeki. Następnie oddala się, by ponownie zbliżyć się w miejscowości Ryczeń.	brak
5	Góra	Dostęp z dróg wojewódzkich nr 324 i 323 przez drogi powiatowe i gminne. Koło Osetna Barycz przecina droga wojewódzka nr 323. Jadąc dalej przez Szaszorowice, Żabin wciąż jesteśmy w bliskiej odległości od rzeki.	brak
6	Niechlów	Dostęp z drogi wojewódzkiej nr 324 przez drogi powiatowe i gminne.	brak
7	Szlichtyngowa	W miejscowości Wyszánów, odległej od Szlichtyngowej o ok. 3km, dostęp do rzeki zapewniają drogi: wojewódzka nr 324 oraz krajowa nr 12	brak

2.5. ANALIZA GMINNYCH DOKUMENTÓW PLANISTYCZNYCH

2.5.1. Analiza gminnych opracowań planistycznych w zakresie funkcji turystycznej

Analiza dotyczy opracowań planistycznych na poziomie gminnym: studiów uwarunkowań i kierunków zagospodarowania przestrzennego gmin i miejscowych planów zagospodarowania przestrzennego. Wszystkie gminy posiadają uchwalone i obowiązujące studia uwarunkowań i kierunków zagospodarowania przestrzennego. W sześciu gminach wyznaczone zostały w studium tereny o funkcji turystycznej i rekreacyjnej w pasie do 3 km

PROGRAM ZAGOSPODAROWANIA SZLAKU KAJAKOWEGO BARYCZY
Charakterystyka obszaru opracowania

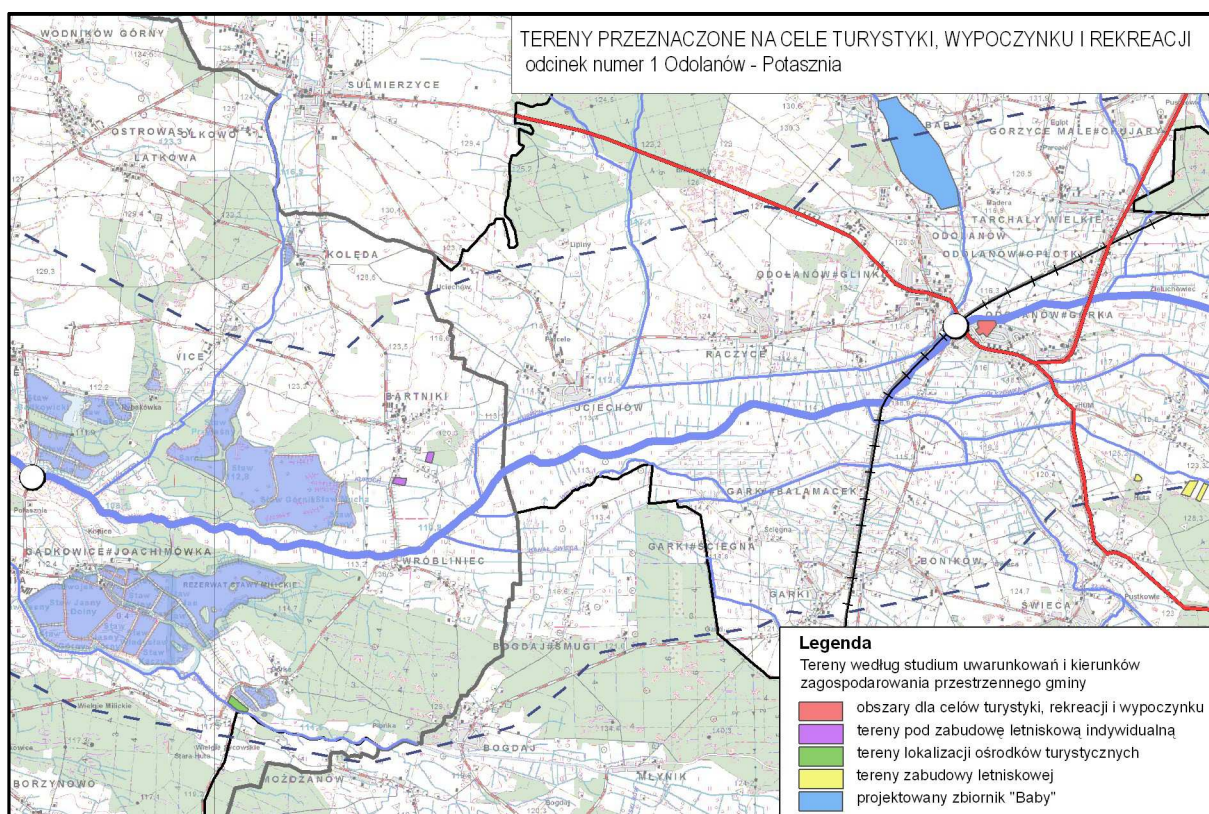
od brzegów Baryczy. Jedynie w gminie Niechlów nie ma takich terenów. W trakcie sporządzania zmiany studium jest gmina miejsko-wiejska Wąsosz.

Bardzo niewiele gmin posiada uchwalone miejscowe plany zagospodarowania przestrzennego dla terenów zlokalizowanych w granicach obszaru opracowania. Część planów dotyczy obszaru miejscowości gminnych, w których nie zostały wyznaczone tereny pod funkcję turystyczną np. miasto i gmina Odolanów, gmina i miasto Szlichtyngowa. Gmina Żmigród jest w trakcie procedury sporządzania planów zagospodarowania przestrzennego. Zgodnie z informacją uzyskaną w urzędzie gminy, w projektach tych planów wyznaczone zostały obszary przeznaczone na funkcje turystyczne. Gmina Milicz posiada dziewięć planów, w których ustalone zostało przeznaczenie terenów na funkcje turystyczne. Obecnie tereny te użytkowane są jako łąki i pola uprawne, w planach natomiast przeznacza się je na usługi sportu i turystyki, przystań kajakową oraz pod budownictwo lotniskowe. Dwa plany w gminie Niechlów dotyczą przeznaczenia terenów na cele turystyki.

Przy planowaniu lokalizacji inwestycji związanych z turystycznym zagospodarowaniem Baryczy wskazane jest uwzględnienie wyznaczonych w studiach gminnych i planach miejscowych, terenów.

2.5.2. Wykaz studiów i planów, w których wyznaczone zostały tereny o funkcji turystycznej i rekreacyjnej w pasie do 3 km od brzegów Baryczy.

2.5.2.1. Odcinek numer 1 Odolanów – Potasznia

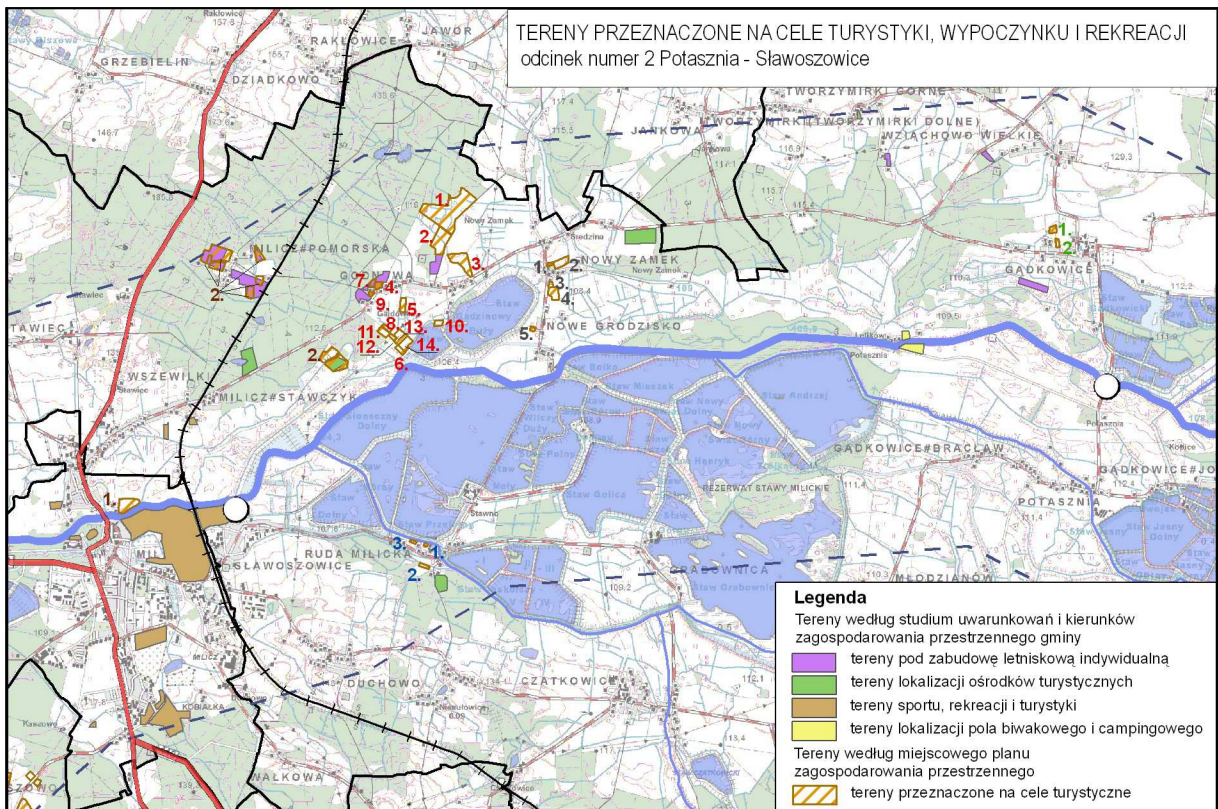


Lp.	Przeznaczenie w studium
Studium uwarunkowań i kierunków zagospodarowania przestrzennego gminy i miasta Odolanów – Uchwała nr XLII/194/06 z dnia 26 lutego 2006 roku	
1.	Obszary dla celów turystyki, rekreacji i wypoczynku - miasto Odolanów,
2.	Zabudowa lotniskowa - południowa i południowo-wschodnia część gminy (wsie Huta i Świeca),

PROGRAM ZAGOSPODAROWANIA SZLAKU KAJAKOWEGO BARYCZY
Charakterystyka obszaru opracowania

Lp.	Przeznaczenie w studium
3.	Obszary dla celów turystyki, rekreacji i wypoczynku - projektowany Zbiornik „Baby” na Kurochu
Studium uwarunkowań i kierunków zagospodarowania przestrzennego gminy i miasta Milicz - Uchwała Nr XV/101/95 z dnia 20.06.1995r	
4.	Lokalizacja ośrodków turystycznych: Górka
5.	Zabudowa letniskowa indywidualna: Bartniki,

2.5.2.2. Odcinek numer 2 Potasznia – Sławoszowice



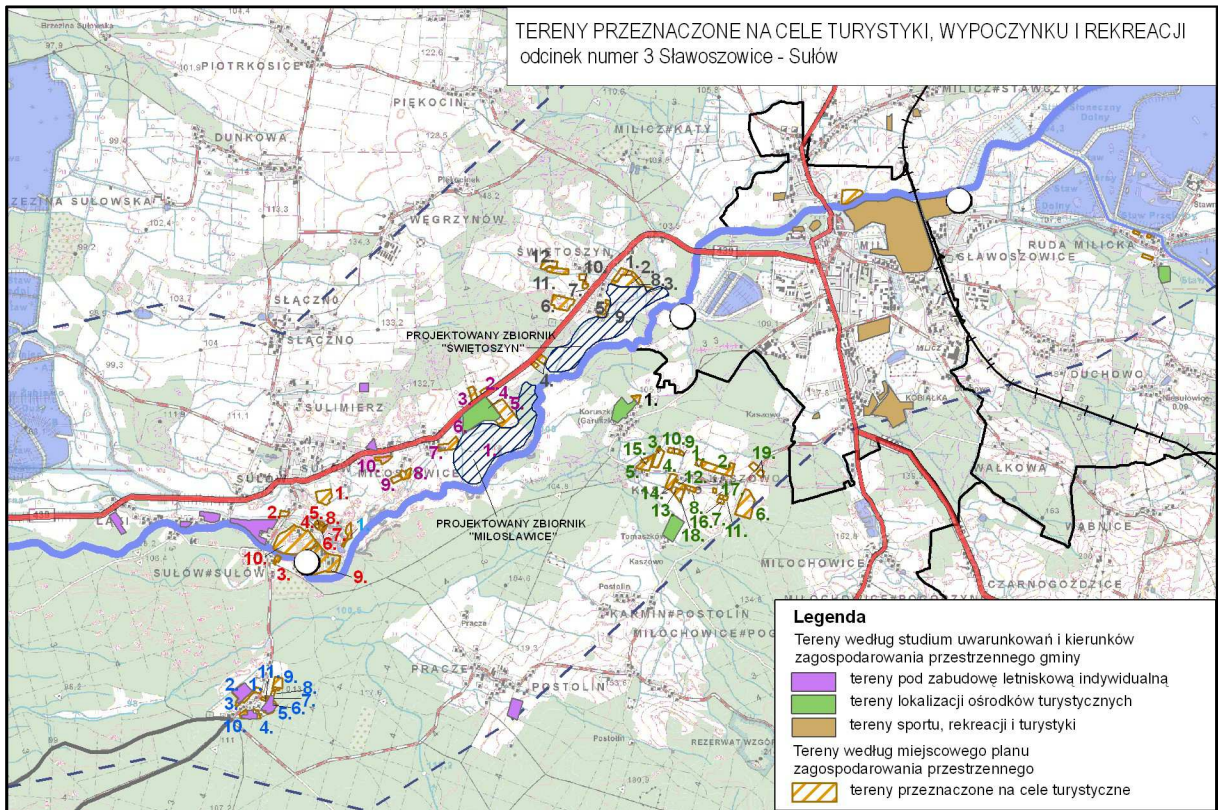
Lp.	Przeznaczenie w studium	
Studium uwarunkowań i kierunków zagospodarowania przestrzennego gminy i miasta Milicz - Uchwała Nr XV/101/95 z dnia 20.06.1995r		
1.	Lokalizacja pola biwakowego i campingowego: Potasznia, Lelików	
2.	Lokalizacja ośrodków turystycznych: Nowy Zamek, Stawczyk, Tworzymiarki Dolne, Ruda Milicka, Wszewilki	
3.	Zabudowa letniskowa indywidualna: Gądkowice, Pomorsko, Godnowa, Wziąchowo Wielkie,	
4.	Tereny sportu, rekreacji i turystyki: Milicz, Wszewilki	
Oznaczenie terenu na mapie odcinka Potasznia - Milicz	Oznaczenie terenu w planie	Przeznaczenie w planie

PROGRAM ZAGOSPODAROWANIA SZLAKU KAJAKOWEGO BARYCZY
Charakterystyka obszaru opracowania

Miejscowe plany zagospodarowania przestrzennego w gminie Milicz		
Uchwała nr XXII/177/01 z dn. 15 lutego 2001 roku dotyczy wsi Godnowa		
1, 2, 3, 4, 5, 6	7UT,US, 12UT,US, 38UT, 48US, 105UT, 129UT	Tereny turystyczno-rekreacyjne i sportowe
7, 8	49ML, 122ML	Indywidualne budownictwo rekreacyjne
9	78UT	Hotel, motel, schronisko turystyczne, zabudowa pensjonatowa
10	117UT,UG	Usługi turystyczne i gastronomiczne
11, 12, 14	121UT,US, 123US,UT, 125US,UT	Usługi turystyczne i sportowe
13	124MR,UT	Zabudowa zagrodowa, usługi agroturystyczne
Uchwała nr XXV/204/01 z dn. 05 czerwca 2001 roku dotyczy wsi Ruda Milicka		
1	19UT	Stanica kajakowa przy szlaku rzeki Prądni
2	38UT,US	Teren usług i sportu
3	15UN	Teren stacji ornitologicznej
Uchwała nr XII/88/03 z dn. 23.10.2003 roku dotyczy obrębów Wszewilki, Sławoszowice, Stawiec, Milicz		
1	3M/U	Usługi turystyczne z zakresu: pole namiotowe, przystań kajakarska
2	UT	Usługi turystyczne, ośrodki rekreacyjno - wypoczynkowe
Uchwała nr XIV/99/03 z dn. 04.12.2003 roku dotyczy obręb Gądkowice		
1	9ZP,UT	Tereny zieleni parkowej, rekreacji i cieklu wodnego
2.	12US	Tereny usług sportu
Uchwała nr XIX/163/04 z dn. 15 lipca 2004 roku dotyczy wsi Nowy Zamek		
1	C19UH,UT	Teren usług handlu, gastronomii, turystyki i kultury
2	C22UT	Tereny usług turystycznych i sportowych z urządzeniami pomocniczymi oraz zielenią towarzyszącą
3	C29UT,UG	Tereny usług turystyki, gastronomii (zespół pensjonatów)
4	C31UT	Tereny usług turystycznych i sportowych, usług handlu, z urządzeniami pomocniczymi oraz z zielenią towarzyszącą.
5	D6UT	Tereny usług turystycznych

PROGRAM ZAGOSPODAROWANIA SZLAKU KAJAKOWEGO BARYCZY
Charakterystyka obszaru opracowania

2.5.2.3. Odcinek numer 3 Milicz – Sułów



Lp.	Przeznaczenie w studium	
Studia uwarunkowań i kierunków zagospodarowania przestrzennego gminy i miasta Milicz - Uchwała Nr XV/101/95 z dnia 20.06.1995r		
1.	Lokalizacja ośrodków turystycznych: Miłosławice, Ruda Milicka, Koruszcza, Kaszowo	
2.	Zabudowa letniskowa indywidualna: Postolin, Gruszczecka, Sułów, Sulimierz, Miłosławice, Łąki	
3.	Tereny sportu, rekreacji i turystyki: Milicz, Wszewilki	
Oznaczenie terenu na mapie odcinka Milicz-Sułów	Oznaczenie terenu w planie	Przeznaczenie w planie
1	2	3
Miejscowe plany zagospodarowania przestrzennego w gminie Milicz		
Uchwała nr L/311/98 z dn. 16 czerwca 1998 roku dotyczy wsi Sułów		
1	120US	Usługi sportu i turystyki, a w szczególności na kąpielisko z zespołem boisk do gier małych i tenisa
2	140UTM	Cele mieszkaniowo-usługowe o profilu związanym z turystyką np. motel, zajazd, schronisko
3	195UT	Przystań kajakowa z wypożyczalnią kajaków
4, 5, 6, 7, 8,	217ML, 218ML, 219ML, 220ML, 222ML	Domki letniskowe

PROGRAM ZAGOSPODAROWANIA SZLAKU KAJAKOWEGO BARYCZY
Charakterystyka obszaru opracowania

9, 10	202UT, 203UT	Teren wykorzystywany turystycznie
Uchwała nr XIII/96/2000 z dn. 27 stycznia 2000 roku dotyczy wsi Gruszcza		
1	29OU	Ośrodek usługowy (usługi handlowe, gastronomiczne, kultury, turystyki)
2, 4, 6, 7, 8, 9, 10	32ML, 53ML, 65ML/UT, 69ML, 72ML, 74ML, 47ML	Indywidualne budownictwo rekreacyjne
3	38US	Teren sportowo-rekreacyjny z urządzeniami pomocniczo-usługowymi
5	62MZR	Zabudowa rezydencjonalna o wysokim standardzie
11	64MN/UT	Teren usług turystyczno-rekreacyjnych, pole biwakowe
Uchwała nr VIII/52/03 z dn. 30 kwietnia 2003 roku dotyczy Milicza i Kaszowa		
1, 2, 3, 4, 5, 6, 7, 8	17ML, 14ML, 30ML, 33ML, 35ML, 47ML, 68ML, 95ML	Indywidualne budownictwo rekreacyjne
9, 10, 11, 12, 13, 14	26UT, 29UT, 65UT, 89UT, 96UT, US, 99UT, US	Tereny turystyczno-wypoczynkowe z urządzeniami pomocniczymi
15, 16, 17, 18	36RR, 66RR, 70RR, 97RR	Tereny stawu rekreacyjnego
19.	40MZR	Zabudowa rezydencjonalna o wysokim standardzie
Uchwała nr XVI/128/04 z dn. 12.02.2004 roku dotyczy Zbiornika Sułów wraz z miejscowościami Świętoszyn, Miłosławice i Koruszka		
Jednostka Świętoszyn		
1	5US	Tereny usług sportowych z urządzeniami i obiektami pomocniczymi
2, 3, 4, 5, 6, 7	6UT, 8UT, 17UT, 14UT, 21UT, 23UT,	Tereny usług turystyki i rekreacji
8	7UT	Tereny stawu rekreacyjnego
9	9ZR	Zbiornik retencyjny
10	26ML	Indywidualne budownictwo rekreacyjne
11, 12	28MRA, 30MRA	Tereny zabudowy agroturystycznej
Jednostka Koruszka (obręb Kaszowo)		
1	2MRA	Tereny zabudowy agroturystycznej
Jednostka „Miłosławice”		
1	2ZR	Zbiornik retencyjny Miłosławice
2, 3, 4	4ML, 5ML, 9ML	Indywidualne budownictwo rekreacyjne
5, 6, 7, 8, 9, 10	7UT, 11UT, 19UT, 34UT, 35UT, 36UT	Tereny usług turystyki
Jednostka Pracze – brak załącznika mapowego		
1	1UT	Tereny stawu rekreacyjnego

PROGRAM ZAGOSPODAROWANIA SZLAKU KAJAKOWEGO BARYCZY
Charakterystyka obszaru opracowania

2	34UT	Terany usług turystyki, rekreacji i sportu, z urządzeniami pomocniczymi i usługowymi oraz zielenią towarzyszącą
Jednostka Sułów		
1	1ML	Tereny budownictwa lotniskowego

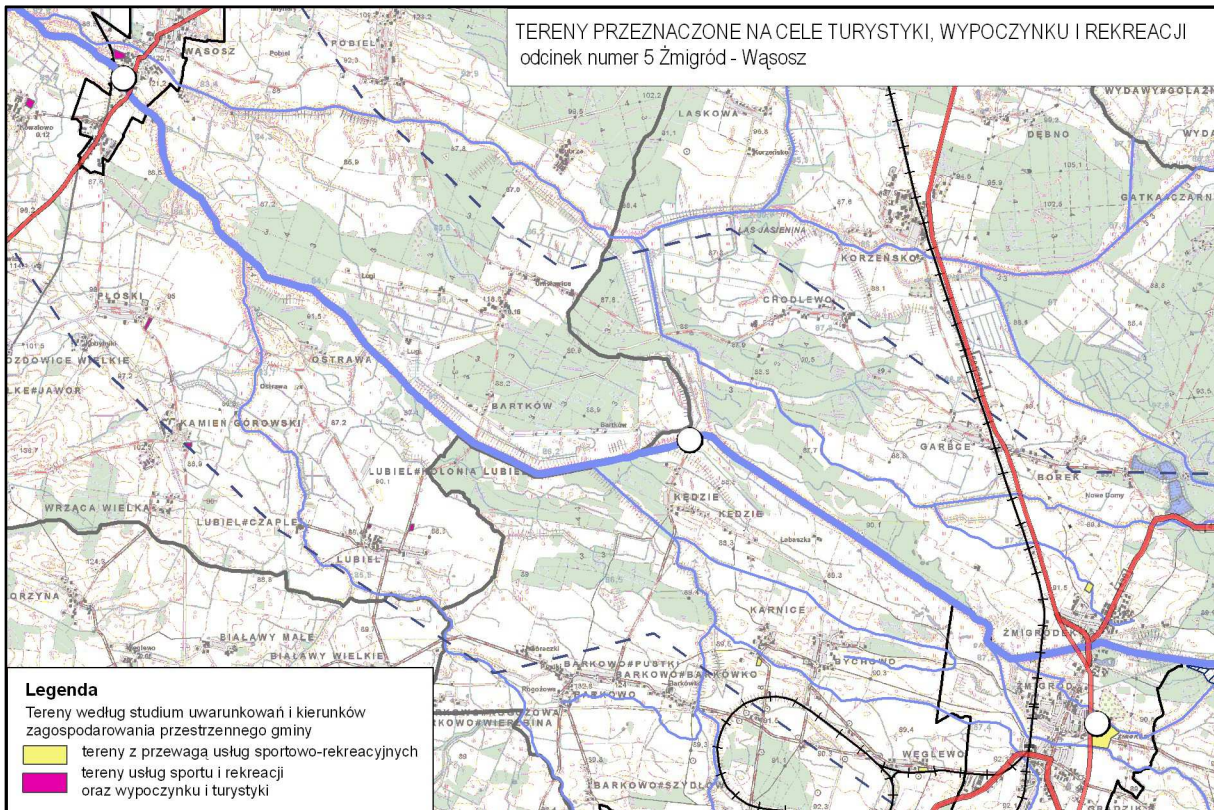
2.5.2.4. Odcinek numer 4 Sułów – Żmigród



Lp.	Przeznaczenie w studium
Studium uwarunkowań i kierunków zagospodarowania przestrzennego gminy i miasta Milicz - Uchwała Nr XV/101/95 z dnia 20.06.1995r	
1.	Lokalizacja pola biwakowego i campingowego: Ruda Sułowska
2.	Zabudowa lotniskowa indywidualna: Gruszcza, Sułów, Sulimierz, Łąki
Studium uwarunkowań i kierunków zagospodarowania przestrzennego gminy Żmigród - Uchwała Nr XII/73/07 z dnia 27.09.2007r	
3.	Tereny z przewagą usług sportowo-rekreacyjnych: na działkach nr 106/6, 106/7 w obrębie wsi Radziądz, tereny w sąsiedztwie Sąsiedzicy, Żmigródka
4.	Tereny z przewagą obiektów usług turystycznych (w tym obiektów bazy noclegowej): na działce nr 383/1 w obrębie Osiek
5.	Teren przeznaczony dla zorganizowania pola golfowego
6.	Tereny w przewadze przeznaczone dla gospodarstw agroturystycznych

PROGRAM ZAGOSPODAROWANIA SZLAKU KAJAKOWEGO BARYCZY
Charakterystyka obszaru opracowania

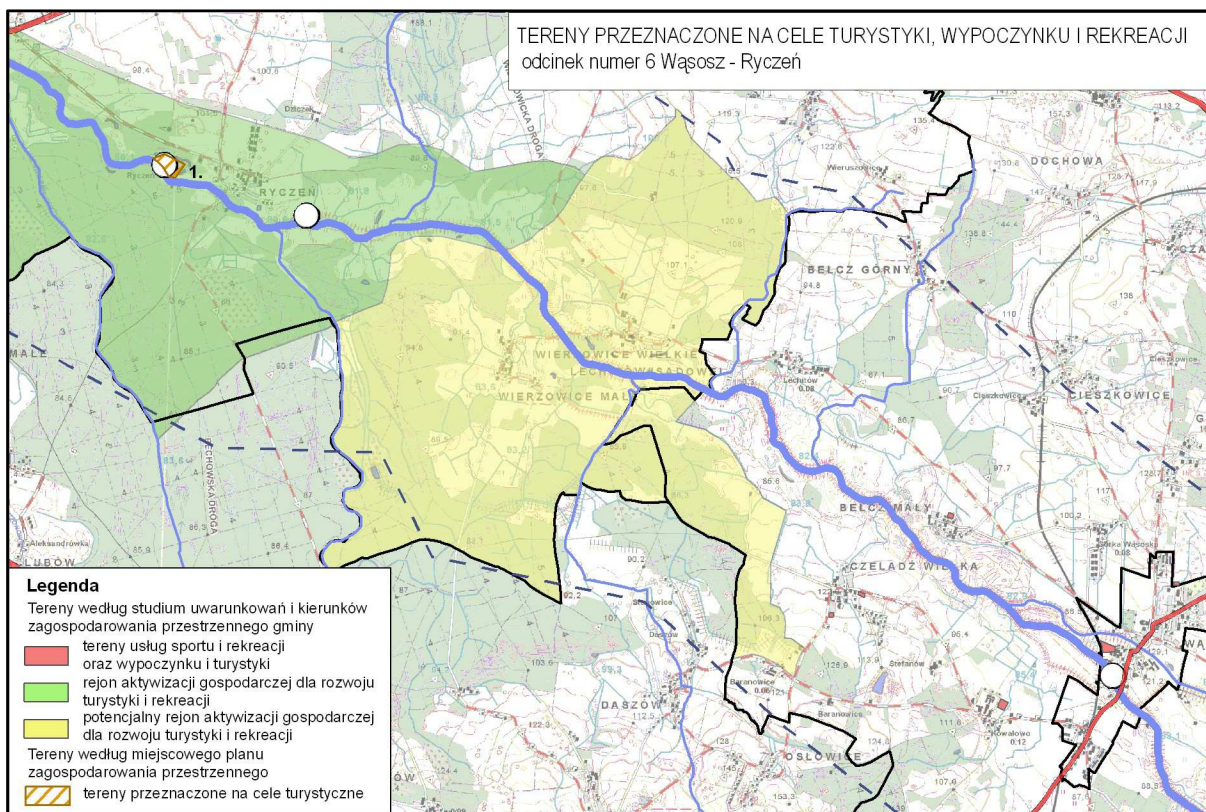
2.5.2.5. Odcinek numer 5 Żmigród - Wąsosz



Lp.	Przeznaczenie w studium
Studium uwarunkowań i kierunków zagospodarowania przestrzennego gminy Żmigród - Uchwała Nr XII/73/07 z dnia 27.09.2007r	
1.	Tereny z przewagą usług sportowo-rekreacyjnych: tereny w sąsiedztwie Sąsiecznicy, Żmigródka, Węglewa, Karnic
Studium uwarunkowań i kierunków zagospodarowania przestrzennego gminy i miasta Wąsosz - Uchwała Nr XIII/87/07 z dnia 14.12. 2007r.	
2.	Tereny usług sportu i rekreacji oraz turystyki i wypoczynku: Kowalowo, Wąsosz, Lubiel, Płoski

PROGRAM ZAGOSPODAROWANIA SZLAKU KAJAKOWEGO BARYCZY
Charakterystyka obszaru opracowania

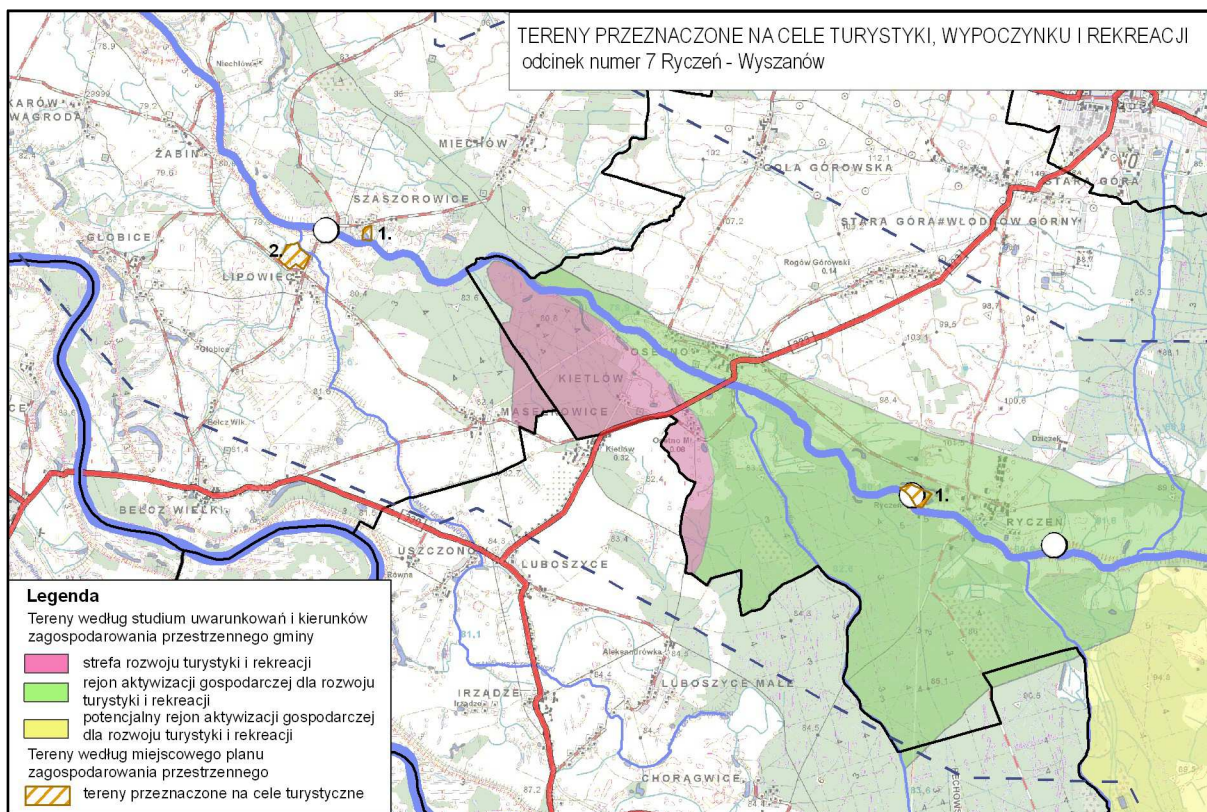
2.5.2.6. Odcinek numer 6 Wąsosz - Ryczeń



Lp.	Przeznaczenie w studium	
Studium uwarunkowań i kierunków zagospodarowania przestrzennego gminy i miasta Wąsosz - Uchwała Nr XIII/87/07 z dnia 14.12. 2007r.		
1.	Tereny usług sportu i rekreacji oraz turystyki i wypoczynku: Belcz Mały, Czeladź Wielka, Kowalewo, Wąsosz	
Studium uwarunkowań i kierunków zagospodarowania przestrzennego gminy Góra – Uchwała Nr XII/126/99 z dnia 26.10.1999r		
2.	Rejon aktywizacji gospodarczej dla rozwoju turystyki i rekreacji, z preferencjami do lokalizacji inwestycji po północnej stronie Baryczy	
3.	potencjalny rejon aktywizacji gospodarczej dla turystyki i rekreacji, z preferencjami dla rozwoju wsi letniskowych,	
4.	potencjalny rejon rozwoju turystyki i rekreacji, w kolizji z planowaną eksploatacją złóż gazu ziemnego.	
	Oznaczenie terenu na mapie odcinka Wąsosz - Ryczeń	Oznaczenie terenu w planie
Miejscowy plan zagospodarowania przestrzennego w gminie Góra – Uchwała nr XLI/298/06 z dn. 6 kwietnia 2006 r.		
1	UT	Teren usług turystyki

PROGRAM ZAGOSPODAROWANIA SZLAKU KAJAKOWEGO BARYCZY
Charakterystyka obszaru opracowania

2.5.2.7. Odcinek numer 7 Ryczeń - Wyszanów



Lp.	Przeznaczenie w studium	
Studium uwarunkowań i kierunków zagospodarowania przestrzennego gminy Góra – Uchwała Nr XII/126/99 z dnia 26.10.1999r		
1.	Rejon aktywizacji gospodarczej dla rozwoju turystyki i rekreacji, z preferencjami do lokalizacji inwestycji po północnej stronie Baryczy	
2.	potencjalny rejon aktywizacji gospodarczej dla turystyki i rekreacji, z preferencjami dla rozwoju wsi letniskowych,	
3.	potencjalny rejon rozwoju turystyki i rekreacji, w kolizji z planowaną eksploatacją złóż gazu ziemnego.	
Studium uwarunkowań i kierunków zagospodarowania przestrzennego gminy i miasta Szlichtyngowa - Uchwała Nr z dnia		
Przeznaczenie w studium		
Obszar obejmujący krajobraz chroniony Dolina Baryczy		
Oznaczenie terenu na mapie odcinka Ryczeń - Wyszanów	Oznaczenie terenu w planie	Przeznaczenie w planie
Miejscowy plany zagospodarowania przestrzennego gminy Góra – Uchwała nr XLI/298/06 z dn. 6 kwietnia 2006 roku gminy Góra		
1	UT	Teren usług turystyki

PROGRAM ZAGOSPODAROWANIA SZLAKU KAJAKOWEGO BARYCZY
Charakterystyka obszaru opracowania

Miejscowy plany zagospodarowania przestrzennego gminy Niechlów – Uchwała nr VIII/32/07 z dn. 28 maja 2007 roku gminy Niechlów		
2	UT(1)	Tereny sportu i rekreacji na wydzielonych działkach – wieś Szaszorowice
3.	US(1)	Usługi turystyki i rekreacji na wydzielonych działkach – obejmujący: ośrodki wypoczynkowe, łowiska komercyjne, pola biwakowe, campingi, oraz obiekty związane z obsługą ruchu turystycznego - wieś Lipowiec.

3. ANALIZA SWOT

Poniższa analiza SWOT dotycząca zagospodarowania turystycznego szlaku kajakowego Baryczy opracowana została na podstawie wyników warsztatów, które odbyły się 25 listopada w Urzędzie Miejskim w Wąsoszu.

Mocne strony	Słabe strony
Występowanie atrakcyjnych dla turystów walorów krajobrazowych i przyrodniczych, zabytków architektury i techniki (jedyne w Polsce tor doświadczalny w Węglewie)	Okresowy brak wody lub niskie stany wody na niektórych odcinkach (np. odcinek Ruda Żmigrodzka – Sułów, okolice jazu Niezgodą) uniemożliwiające spływanie kajakiem
Lokalizacja w sąsiedztwie dużych miast: Wrocławia, Poznania, Leszna, Głogowa, Lubina	Zły stan infrastruktury technicznej (dróg, jazów)
Łatwy i bezpieczny szlak kajakowy, umożliwiający wykorzystanie przez rodziny z dziećmi i początkujących kajakarzy	Niedostateczna ilość infrastruktury turystycznej, brak infrastruktury umożliwiającej spływ na całej długości szlaku Baryczy, brak bazy noclegowej
Bezpośrednia bliskość szlaków rowerowych i pieszych, istnienie szlaków EuroVelo i szlaku Cysterskiego	Brak kompleksowych i zintegrowanych działań dotyczących doliny Baryczy
Region dający możliwość uprawiania różnych form turystyki, w tym: turystykę kajakową, pieszą, rowerową, obserwacje ptaków, jazdę konną	Mała współpraca podmiotów zaangażowanych w rozwój turystyki na poziomie lokalnym i subregionalnym
Rosnące zaangażowanie różnych podmiotów w rozwój turystyki	Słabe połączenia środkami komunikacji publicznej z miastami: Wrocławiem, Poznaniem, Głogowem, Leszmem, Lubinem
Istnienie lokalnych produktów, do których należą: karp milicki, miody	Utrudnienia dla realizacji inwestycji na obszarach objętych prawnymi formami ochrony przyrody, między innymi na obszarach Natura 2000
Istniejąca infrastruktura do obsługi spływów kajakowych: przystań w Wąsoszu, pomosty i slipy w Odolanowie, Potaszni i Żmigrodzie, oznakowanie szlaku na odcinku od Odolanowa do Żmigrodu, baza noclegowa w Sułowie	Brak reklamy oraz informacji o dolinie Baryczy jako regionie turystycznym
-	Konflikty lokalne – rybacy, turyści, ekolodzy, zarząd melioracji

Szanse	Zagrożenia
Wykorzystanie chronionych terenów przyrodniczych, w tym obszarów Natura 2000 oraz obiektów zabytkowych jako atrakcji turystycznych, przy przestrzeganiu ustalonych zasad ich ochrony	Utrudnienia w realizacji infrastruktury technicznej wynikające z objęcia części obszarów doliny Baryczy ochroną, między innymi w formie obszarów Natura 2000
Propagowanie walorów przyrodniczych i kulturowych wpływające na wzrost świadomości i zainteresowania mieszkańców i turystów	Brak woli działania, brak porozumienia i wspólnych zintegrowanych działań różnych jednostek (administracji, przedsiębiorców, prywatnych osób)
Realizacja infrastruktury turystycznej w miejscach węzłowych, umożliwiająca obsługę różnych form turystyki, wypoczynku i rekreacji oraz zapewniającej kompleksową obsługę spływów kajakowych	Brak rozwiązania problemu okresowo niskiego stanu wód w Baryczy i brak możliwości wykorzystania niektórych odcinków rzeki jako szlaku kajakowego

PROGRAM ZAGOSPODAROWANIA TURYSTYCZNEGO SZLAKU KAJAKOWEGO BARYCZY
Analiza SWOT

Realizacja działań służących rozwojowi turystyki przez Lokalną Grupę Działania w ramach Programu Rozwoju Obszarów Wiejskich	Realizacja działań powodujących dalsze obniżenie poziomu wody w rzece
Wzrost rozpoznawalności doliny Baryczy jako regionu turystycznego oraz wzrost zainteresowania turystów doliną Baryczy i aktywnym wypoczynkiem	-
Pozyskiwanie środków zewnętrznych na rozwój turystyki	-
Poprawa jakości powiązań transportowych, budowa i modernizacja dróg, uruchomienie połączeń środkami komunikacji publicznej	-
Prowadzenie działań promujących „patriotyzm lokalny” oraz aktywny wypoczynek wśród dzieci i młodzieży	-

4. PROPONOWANA LOKALIZACJA MIEJSC OBSŁUGI TURYSTYCZNEJ (MOT) , PODZIAŁ SZLAKU NA JEDNODNIOWE ODCINKI SPŁYWU

Głównymi elementami zagospodarowania szlaku kajakowego będą miejsca obsługi turystycznej (MOT), umożliwiające przepłynięcie jednodniowych odcinków szlaku i nocleg w miejscu ich zakończenia, bez konieczności transportu osób i kajaków w trakcie całego spływu. Zarówno lokalizacja infrastruktury turystycznej jak i jej zakres może być różnorodny w zależności od uwarunkowań danego obszaru, dlatego przyjęto następujące założenia:

1. prognozowane wykorzystanie szlaku po zrealizowaniu programu wyniesie ok. 100 kajaków w ciągu tygodnia, czyli 200 osób; dla porównania obecne wykorzystanie wynosi w przybliżeniu 60-70 kajaków i 120-140 osób¹⁰;
2. każdy z MOT zostanie przystosowany do przyjęcia 50 turystów; minimalna powierzchnia jednego stanowiska biwakowego wyniesie 40 m², minimalna powierzchnia MOT 2000 m²;
3. lokalizacja MOT zapewni możliwość noclegu po pokonaniu każdego jednodniowego odcinka spływu bez konieczności transportu osób i kajaków;
4. minimalne wymagania dla każdego z MOT, to pole biwakowe posiadające następujące wyposażenie¹¹: pojemnik na śmieci, umywalnie zbiorowe typu rynnowego, niezadaszone, na terenach skanalizowanych ustępy splukiwane wodą bieżącą, na terenach nieskanalizowanych – biotoalety, punkt poboru wody;
5. przy wyborze lokalizacji miejsc uwzględniona zostanie atrakcyjność turystyczna miejsca, istniejąca infrastruktura turystyczna oraz tereny przeznaczone na funkcje turystyki i usług, wyznaczone w miejscowych planach zagospodarowania przestrzennego oraz w studiach uwarunkowań i kierunków zagospodarowania przestrzennego;

Przepłynięcie szlakiem kajakowym Baryczy na odcinku od Odolanowa do ujścia do rzeki Odry wymaga lokalizacji 7 miejsc obsługi turystycznej. Ostatnia lokalizacja w Wyszanie ma szczególne znaczenie gdyż może być punktem wspólnym dla dwóch rzek: Odry i Baryczy. Tak zlokalizowana infrastruktura równomiernie nasycza szlak w przystanie i biwaki, w odległościach możliwych do przepłynięcia kajakiem w ciągu jednego dnia.

Lp.	Miejscowość (proponowana lokalizacja miejsca obsługi turystycznej)	Gmina	Atuty lokalizacji
1	Potasznia – przy moście drogowym	Milicz	specjalistyczna infrastruktura kajakowa atrakcje przyrodnicze
2	Sławoszowice - w miejscu istniejącej infrastruktury turystycznej, Milicz – Ostoja koników polskich	Milicz	specjalistyczna infrastruktura kajakowa baza noclegowa w bezpośrednim otoczeniu baza gastronomiczna w bezpośrednim otoczeniu informacja turystyczna cykliczne imprezy szlak rowerowy szlaki piesze zabytki architektury atrakcje przyrodnicze

¹⁰ Na podstawie wywiadu telefonicznego w istniejących wypożyczalniach kajaków zlokalizowanych w dolinie Baryczy

¹¹ Minimalne wyposażenie zgodnie z załącznikiem nr 3 do Rozporządzenia Ministra Gospodarki i Pracy z dnia 19 sierpnia 2004 r. w sprawie obiektów hotelarskich i innych obiektów, w których są świadczone usługi hotelarskie (tekst jednolity Dz.U. z 2006 nr 22 poz. 169, z późn. zm)

*PROGRAM ZAGOSPODAROWANIA TURYSTYCZNEGO SZLAKU KAJAKOWEGO BARYCZY
Proponowana lokalizacja Miejsc Obsługi Turystycznej (MOT)*

Lp.	Miejscowość (proponowana lokalizacja miejsca obsługi turystycznej)	Gmina	Atuty lokalizacji
3	Sułów – w miejscu istniejących ośrodków wypoczynkowych	Milicz	cykliczne imprezy szlak rowerowy szlak pieszy zabytki architektury atrakcje przyrodnicze baza noclegowa baza gastronomiczna
4	Żmigród – na terenie istniejącego OSiR-u	Żmigród	specjalistyczna infrastruktura kajakowa baza gastronomiczna w bezpośrednim otoczeniu informacja turystyczna cykliczne imprezy szlak rowerowy - potencjalny szlaki piesze zabytki architektury atrakcje przyrodnicze
5	Wąsosz - w miejscu istniejącej infrastruktury turystycznej	Wąsosz	specjalistyczna infrastruktura kajakowa baza noclegowa w bezpośrednim otoczeniu cykliczne imprezy szlak rowerowy - potencjalny szlaki piesze zabytki architektury atrakcje przyrodnicze
6	Ryczeń – przy zbiorniku lub przy jazie Ryczeń	Góra	ośrodek sportów wodnych - potencjalny szlak rowerowy - potencjalny zabytki architektury cykliczne imprezy
7	Wyszanów przy moście drogowym	Szlichtyngowa	cykliczne imprezy szlak rowerowy szlaki piesze atrakcje przyrodnicze

Potasznia – pierwsza propozycja lokalizacji miejsca postoj z noclegiem. Na rzece brak infrastruktury kajakowej. W okolicy znajduje się Rezerwat „Stawy Milickie” – Komplex Potasznia.

Milicz – W roku 2008 liczył 11 898 mieszkańców i był największym miastem na szlaku Baryczy. W Miliczu i okolicy znajdują się trzy atrakcyjne dla lokalizacji MOT miejsca. Pierwsza lokalizacja, to Sławoszowice, wieś bezpośrednio granicząca z Miliczem. Na wysokości jazu Sławoszowice znajduje się stacja rybacka, gdzie jest możliwość organizacji noclegu, ogniska i grilla. Miejsce wyposażone jest w slip dla kajaków. W studium gminnym tereny te przeznacza się na rozwój turystyki i funkcji pokrewnych.

Druga z lokalizacji, to miasto Milicz, bogate w atrakcje kulturowe: zespół pałacowo-parkowy, w którym znajduje się Izba Regionalna, ruiny zamku książąt oleśnickich które znajdują się bardzo blisko slipu oraz położone nieco dalej zabytkowe kościoły. Wadą tej lokalizacji jest brak miejsca na nocleg czy na ognisko bezpośrednio nad rzeką. Milicz oraz pobliski Karłów oferuje możliwość noclegu w różnych obiektach, hotelach, schronisku młodzieżowym, gospodarstwach agroturystycznych.

Trzecią lokalizacją jest teren Ostoi Koników Polskich położony na zachód od Milicza na terenie Parku Krajobrazowego „Dolina Baryczy”. Znajduje się tu: drewniany pomost, zadaszona wiata z ławami i stołami miejsce na ognisko oraz pole biwakowe

Sułów – w odległości ok. 500 m od rzeki znajdują się ośrodki wypoczynkowe. Domki kempingowe położone są w lesie wśród wysokich drzew iglastych, w pobliżu znajdują się małe jeziora i kanały będące pozostałościami po starorzeczu; miejsce to jest dobrze wyposażone w noclegi oraz bazę gastronomiczną. Atrakcjami są tu: Rezerwat „Stawy Milickie” i Park Krajobrazowy „Dolina Baryczy” oraz pałac barokowy i zabytkowy park (obecnie własność prywatna).

Żmigród – to drugie co do wielkości pod względem liczby mieszkańców miasto na szlaku Baryczy, w roku 2009 liczba mieszkańców wynosiła 6 542. Miasto i okolica posiada spore atrakcje zarówno przyrodnicze: rezerваты „Radziądz”, „Olszyny Niezgodzkie”, Park Krajobrazowy „Dolina Baryczy” jak i kulturowe: zabytkowe kościoły i profesjonalnie odrestaurowane ruiny barokowego zespołu pałacowo-parkowego. Na wysokości parku przy rzece znajduje się slup dla kajaków.

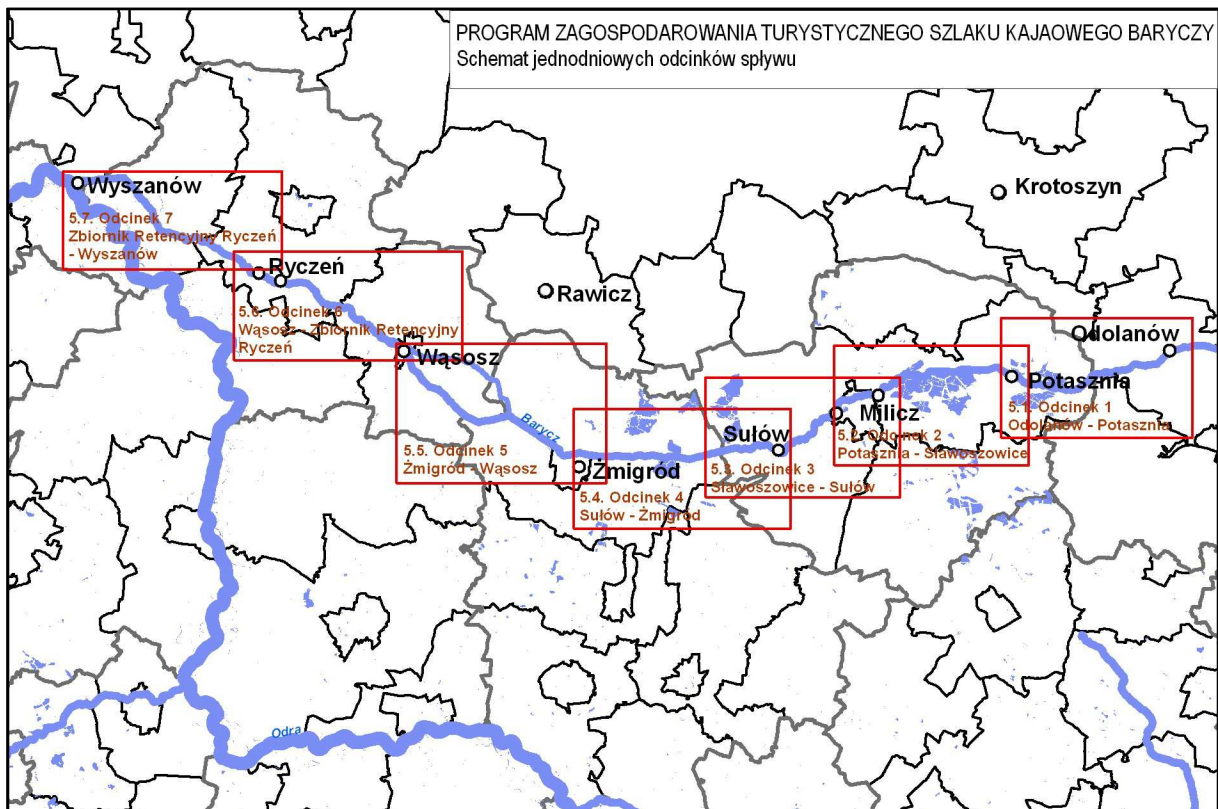
Wąsosz – położony jest na terenie Obszaru Chronionego Krajobrazu „Dolina Baryczy” interesujące zabytki architektury to: zamek kasztelański i kościół św. Józefa w Wąsoszu oraz pałac, oficyna i park krajobrazowy w Górcie Wąsoskiej; prowadzą tędy dwa szlaki kajakowe: szlak na rzece Baryczy oraz szlak na rzece Orli, która ok. 2 km za centrum miasta wpada do Baryczy. Przy amfiteatrze znajduje się miejsce na przechowywanie kajaków oraz zadaszona wiata z niej scen na grill i ognisko i stół do tenisa. Do rzeki na drewniany pomost schodzą brukowane schodki.

Ryczeń – posiada atrakcje przyrodnicze, jest położony na terenie Obszaru Chronionego Krajobrazu „Dolina Baryczy” i Parku Krajobrazowego „Dolina Baryczy”. Wielofunkcyjny zbiornik retencyjny jest pierwszym dogodnym miejscem lokalizacji dla MOT. Już obecnie na brzegu zbiornika zlokalizowane jest miejsce na biwak z zadaszeniem i miejscem na ognisko. Druga alternatywna lokalizacja znajduje się przy dawnym ośrodku wypoczynkowym, obecnie domki kempingowe są własnością prywatną i dla turysty z zewnątrz nie ma możliwości noclegu jednak sam teren położony bezpośrednio przy rzece posiada dobre warunki dla lokalizacji MOT.

Wyszanów – propozycją lokalizacji jest płaska obszerna łąka przy moście drogowym, znajdująca się blisko wsi.

5. KARTY INFORMACYJNE ODCINKÓW SZLAKU KAJAKOWEGO

Prezentowany poniżej schemat przedstawia podział na odcinki spływu możliwe do przepłynięcia w czasie jednego dnia. Podział na odcinki jest podstawą do wyznaczenia Miejsc Obsługi Turystycznej (MOT), które będą stanowiły sieć miejsc umożliwiających skorzystanie z noclegu na zakończenie każdego z wyznaczonych odcinków.



W ramach programu opisano poszczególne odcinki jako karty informacyjne złożone z dwóch części. Pierwsza część, to opis odcinka, na który składają się: tabelaryczny wykaz charakterystycznych miejsc na szlaku, opis miejsca startu spływu, opis przeszkód, miejscowości i charakterystycznych miejsc na szlaku, proponowane miejsca zakończenia spływu danym odcinkiem. Druga część, to proponowany program zadań ze wskazaniem ich lokalizacji.

Dla poszczególnych lokalizacji przeszkód na rzece, charakterystycznych miejsc oraz zadań inwestycyjnych podany został kilometraż rzeki. W przypadku lokalizacji podanych przez Dolnośląski Zarząd Melioracji i Urządzeń Wodnych we Wrocławiu (Inspektoraty w Górze, Miliczu i Trzebnicy) podany został kilometraż z dokładnością do 3 miejsc po przecinku. Dla wyznaczonych w niniejszym programie lokalizacji podany został orientacyjny kilometraż, określony na podstawie mapy.

5.1. ODCINEK 1 ODOLANÓW-POTASZNIA

5.1.1. Opis odcinka

Odcinek o długości ok. 16 km, łatwo dostępny i niezbyt wymagający. Rzeka, szczególnie w swym początkowym odcinku Odolanów – jaz Wróbliniec jest wąska, płynie uregulowanym korytem wśród łąk.

Charakterystyczne punkty na odcinku Odolanów - Potasznia

wykaz charakterystycznych punktów na szlaku	kilometraż rzeki	opis
Odolanów	km 120	start w Odolanowie naprzeciwko dworca PKP; dogodne zejście do rzeki prawą stroną, na której

wykaz charakterystycznych punktów na szlaku	kilometraż rzeki	opis
		znajduje się drewniany pomost
Łąki Odolanowskie	km 112-115	proponowane miejsce odpoczynku
Most drogowy	km 109,100	most na drodze powiatowej nr 1421
Jaz Wróbliniec	km 109,000	jaz ok. 150m od drogi asfaltowej, brzegi niezbyt strome, przy jazu kamieniste, możliwość przeniesienia kajaka zarówno prawym jak i lewym brzegiem rzeki
Jaz Potasznia	km 105,625	przenoszenie kajaka utrudnione ze względu na dość strome, trawiaste, zarośnięte brzegi, przenoska lewym brzegiem
Rezerwat „Stawy Milickie” kompleks Potasznia	km 104-107	proponowane miejsce postoju
Most drogowy Potasznia	km 103,060	miejsce zakończenia spływu

a) Miejsce startu

- **km 120 Odolanów** – **początek oznakowanego szlaku kajakowego na rzece Baryczy**, 50 m od rzeki znajduje się dworzec PKP na linii kolejowej nr 355 Ostrów-Odolanów - Oleśnica - Wrocław

Początek spływu znajduje się na obrzeżach miasta Odolanowa, przy stacji kolejowej PKP. Dogodne miejsce wodowania jest na prawym brzegu rzeki, gdzie umieszczono drewniany pomost. W bliskiej odległości zlokalizowana jest kładka dla pieszych.



Początek szlaku kajakowego



Miejsce wodowania kajaków



Odolanów – zabytkowy rynek z zielonym kompleksem



Odolanów
kościół pw. św. Marcina

Odolanów posiada około 5 tys. ludności, leży przy drodze wojewódzkiej nr 444 z Krotoszyna do Ostrzeszowa, przy połączeniu z drogą 445 do Ostrowa Wielkopolskiego. Do 1793 Odolanów był miastem królewskim Rzeczypospolitej. W centrum miasta znajduje się zabytkowy rynek z kompleksem zieleni i fontanną. Obok rynku znajduje się barokowy

zabytkowy kościół farny p.w. św. Marcina, rozbudowany w latach późniejszych w stylu neobarokowym. W południowo-zachodniej części miasta przy drodze do Sośni znajduje się Park Natury wraz z Bramą 600-lecia, wigwamem i mini skansenem wybudowanym w 2003 roku dla uczczenia jubileuszu 600-lecia miasta.

b) Przeszkody, miejscowości i charakterystyczne miejsca na szlaku kajakowym

- **km 112 – 115 Łąki Odolanowskie**, proponowane miejsce postoju

Na południe od wsi Raczyce znajdują się rozległe kompleksy zbiorowisk turzycowych i trawiastych, roślinności wodnej i bagiennej ze stanowiskami rzadkich i chronionych roślin oraz dużą liczbą stanowisk lęgowych ptaków wodno-błotnych. Łąki Odolanowskie leżą na terenie Parku Krajobrazowego „Dolina Baryczy”, który jest jednocześnie obszarem Natura 2000. Łąki ciągną się aż do jazu Potasznia. Dojazd do Łąg Odolanowskich możliwy jest z miejscowości Raczyce i Bałamącek drogami lokalnymi.



- **km 109,100 wieś Wróbliniec i most drogowy nad Baryczą**

Wieś leżąca na pograniczu województw dolnośląskiego i wielkopolskiego oraz gminy Milicz i Cieszków. W centrum wsi znajduje się kościół Wniebowstąpienia Pańskiego z 1912r

- **km 109 jaz Wróbliniec**

Jaz żelbetowy z zasuwami stalowymi wybudowany został w 1969 roku. Wysokość piętrzenia nad progiem wynosi 1,50 m. Położony jest ok. 150 m od drogi asfaltowej, brzegi rzeki przy jazu są niezbyt strome, kamieniste, istnieje więc możliwość przeniesienia kajaka zarówno prawym jak i lewym brzegiem rzeki.



- **km 104-107 Rezerwat „Stawy Milickie” Kompleks Potasznia**

Na południe od szlaku kajakowego, niedaleko od jazu Potasznia rozciągają się stawy kompleksu Potasznia. Przez środek przebiega droga i niebieski pieszy szlak turystyczny. W centrum znajduje się punkt widokowy. Wstęp na teren rezerwatu wymaga zgody Regionalnego Dyrektora Ochrony Środowiska we Wrocławiu i Dyrekcji Gospodarstwa Rybackiego „Stawy Milickie” w Rudzie Sułowskiej. Wędkowanie dozwolone jest na wydzielonych łowiskach.



Punkt widokowy na stawy w kompleksie Potasznia

– **km 105,625 jaz i wieś Potasznia**

Wysokość piętrzenia jazu wynosi 1,60 m. Jaz ten częściowo wykonany jest z drewna. Gdy śluzy są podniesione można przepłynąć w tym miejscu bez konieczności wysiadania z kajaka. Przenoszenie kajaka jest utrudnione ze względu na dość strome, trawiaste, zarośnięte brzegi. Proponuje się przenoszenie kajaka lewym brzegiem. Przez jaz przebiega niebieski szlak turystyczny pieszy.



Widok na Barycz z jazu Potasznia



Jaz Potasznia

Potasznia, to wieś o charakterze rzędówki z przysiółkami Braclaw i Joachimówka, które tworzą ciąg długości 4,5 km. Zabudowa nieregularna, luźna, zagrodowa. Przysiółki Joachimówka oraz Lelików obsługiwane są drogami gminnymi. Przez teren obrębu przebiegała niegdyś linia kolejki wąskotorowej oraz zlokalizowana była stacja. Torowisko zostało rozebrane w latach 1993-94. W bezpośrednim sąsiedztwie wsi Potasznia znajduje się Rezerwat „Stawy Milickie” – kompleks Potasznia. Potasznia to wioska tematyczna, a działające tam Stowarzyszenie „Brapoja” organizuje liczne imprezy i wydarzenia na wsi m.in. latem odbywa się „Festyn Koński” ściągający do sołectwa sympatyków koni z Dolnego Śląska i Wielkopolski.

c) **proponowane miejsce zakończenia spływu**

- **km 103,060 most drogowy Potasznia**, opis miejsca zamieszczony jest w części 5.2. Odcinek Potasznia – Milicz

5.1.2. Proponowany program zadań

Zaproponowany program zadań obejmuje wykaz zadań inwestycyjnych, związanych bezpośrednio z zagospodarowaniem szlaku kajakowego. W części 6 – zbiorczy program zadań, ujęte zostały również proponowane działania, które mogą podjąć różne jednostki i których realizacja przyczyni się do rozwoju turystyki, w tym kajakarstwa. Kategorie zadań określone w kolumnie 4 poniższej tabeli, zostały opisane oraz zlokalizowane na mapie w punkcie 6. zbiorczy wykaz zadań.

PROGRAM ZAGOSPODAROWANIA TURYSTYCZNEGO SZLAKU KAJAKOWEGO BARYCZY
Karty informacyjne odcinków szlaku kajakowego

Proponowany zakres zadań inwestycyjnych

lokalizacja	gmina	kilometraż rzeki	kategoria zadania	zadania inwestycyjne
1	2	3	4	5
Odolanów	miasto i gmina Odolanów	km 120	5	organizacja punktu informacji turystycznej, infokiosku lub tablicy informacyjnej w centrum Odolanowa oraz umieszczenie tablicy informacyjnej przy starcie spływu (z mapą szlaku kajakowego i lokalizacją wszystkich MOT, szlaków turystycznych i tras rowerowych, opisem atrakcji turystycznych w okolicy, numerami telefonu do informacji turystycznej, miejsc noclegowych)
Łąki Odolanowskie	miasto i gmina Odolanów	km 112-115	1	budowa infrastruktury umożliwiającej wyjście na brzeg
			2	zorganizowanie miejsca krótkiego odpoczynku: miejsce na ognisko, ławki
Most drogowy we Wróblińcu	gmina Milicz	km 109,100	5	tablica informacyjna z nazwą miejscowości i numerem drogi,
Jaz Wróbliniec		km 109,000	1	budowa infrastruktury umożliwiającej wyjście na brzeg przed jazem i wodowania kajaków za jazem: pomost, schody, slip
Jaz Potasznia		km 105,625	1	budowa infrastruktury umożliwiającej wyjście na brzeg przed jazem i wodowania kajaków za jazem: schody, slip,
Rezerwat „Stawy Milickie” kompleks Potasznia		km 104-107	5	tablica informująca, że po lewej stronie zaczyna się rezerwat „Stawy Milickie”
Most drogowy Potasznia		km 103,060		opis zadania zamieszczony jest w części 5.2. Odcinek Potasznia – Milicz

5.2. ODCINEK 2 POTASZNIA – SŁAWOSZOWICE

5.2.1. Opis odcinka

Odcinek o długości ok. 14 km, łatwo dostępny i niezbyt wymagający. Rzeka rozszerza się i zwalnia, płynie bardzo wolno wśród łąk uregulowanym korytem.

Charakterystyczne punkty na odcinku Potasznia - Milicz

wykaz charakterystycznych punktów na szlaku	kilometraż rzeki	opis
Most drogowy Potasznia	km 103,060	możliwość zejścia na brzeg z prawej strony rzeki
Jaz Gądkowice	km 101,850	przenoska zarówno prawą jak i lewą stroną rzeki
Most drogowy Lelików	km 99,900	most na rzece
Jaz Bolko	km 97,345	przenoska prawą stroną rzeki
Most drogowy Nowe Grodzisko	km 95,020	most na drodze gminnej

wykaz charakterystycznych punktów na szlaku	kilometraż rzeki	opis
Jaz Sławoszowice	km 89,733	miejsce zakończenia spływu

a) **Miejsce startu**

- **km 103,060 most drogowy Potasznia**, miejsce zakończenia 1. odcinka spływu Odolanów – Potasznia i rozpoczęcia 2. odcinka spływu Potasznia - Sławoszowice




Miejsce wodowania kajaków w Potasznia przy moście na drodze do Gądkowic

Pomost do wodowania kajaków znajduje się tuż przy moście nad Baryczą na drodze z Potasznia do Gądkowic. Zejście do rzeki ułatwiają drewniane schody. Wodowanie w tym miejscu nie sprawia żadnych problemów. Na przyległej do rzeki łące istnieje możliwość rozbicia namiotów - po uzyskaniu zgody właściciela. Na północ od rzeki Baryczy w jej bezpośrednim sąsiedztwie znajduje się kolejny zespół stawów położony na terenie Parku Krajobrazowego „Dolina Baryczy”, ale nie objęty ochroną rezerwatową. Pomiedzy

miejscością Gądkowice, a szlakiem kajakowym Baryczy znajduje się kompleks stawów nie objętych ochroną rezerwatową. Na drodze, tuż obok stawu znajduje się punkt widokowy. W odległości ok. 3 km od tego miejsca, z prawej strony, do Baryczy wpada jeden z jej dopływów – Czarna Woda zwana także Pluną. Kierując się w jej stronę można dotrzeć do położonego wśród lasów zamku myśliwskiego „Hubertówka”, pochodzącego z roku 1886 i należącego niegdyś do rodu Maltzanów. Obecnie znajduje się tam hotel i restauracja, boiskiem do siatkówki, grillem, łowiskiem wędkarskim i parkingiem. Tuż przy drodze głównej znajduje się, warty zwiedzenia, neogotycki kościół z 1890 roku, obecnie pełniący funkcję rzymskokatolickiego kościoła parafialnego. We wsi Gądkowice znajduje się piekarnia polecająca regionalne pieczywo, m.in. chleb komyśniak odznaczony znakiem „Dolina Baryczy poleca”.



Zamek Myśliwski „Hubertówka”



Gądkowice neogotycki kościół



Staw Gądkowice

b) **Przeszkody, miejscowości i charakterystyczne miejsca na szlaku kajakowym**

- **km 101,850 jaz Gądkowice**

Jaz Gądkowice służy do zasilania kompleksu stawowego Szałwie za pomocą przepompowni pobierającej podpiętrzoną wodę z rzeki Baryczy. Wysokość piętrzenia wynosi 2,30 m. Rzeka

w tym miejscu posiada łagodne brzegi z betonową wylewką częściowo porośniętą trawą. Możliwość przeniesienia kajaka istnieje zarówno prawym jak i lewym brzegiem rzeki. Jaz Gądkowice jest warunkowo do przepłynięcia, gdy śluzy są podniesione. Obok jazu przebiega niebieski szlak turystyczny pieszy.



Jaz Gądkowice - widok z lewego brzegu rzeki



Jaz Gądkowice, widok z prawego brzegu rzeki

– **km 99,900 most drogowy nad Baryczą w miejscowości Lelików**

Lelików, to niewielka wieś zlokalizowana na terenie Parku Krajobrazowego „Dolina Baryczy”. W Lelikowie znajduje się grodzisko z okresu wczesnego średniowiecza. Istnieje możliwość biwakowania na prywatnej posesji.

– **km 97,345 jaz Bolko (Biała Tama)**

Jaz Bolko został wybudowany w 1893 r., jest to jeden z dwóch jazów walcowych znajdujących się w Polsce. Wysokość piętrzenia wynosi 2,40 m. Jazu nie można przepłynąć, konieczne jest w tym miejscu przenoszenie kajaków. Stan wody przed jazem jest wysoki i przenoszenie kajaka może się odbywać prawym brzegiem. Za jazem znajduje się slip do wodowania kajaków. Z lewej strony do rzeki wpływa Polska Woda. Pod nią znajduje się syfon, którym woda z Baryczy zasila pobliskie stawy Kompleksu Stawo. Stawy stanowią obręb hodowlany oraz objęte są ochroną w formie rezerwatu przyrody. Najbliższe zabudowania oddalone są o ok. 3km, prowadzi do nich ścieżka po koronie wału lub gruntowa droga poniżej wału przeznaczona raczej dla samochodów terenowych.



Jaz Bolko – widok z prawego brzegu



Miejsce cumowania kajaka przed jazem Bolko



Slip na prawym brzegu za jazem Bolko przy ujściu rzeki Polska Woda



- **km 95,020 Nowe Grodzisko**, most drogowy na Baryczy

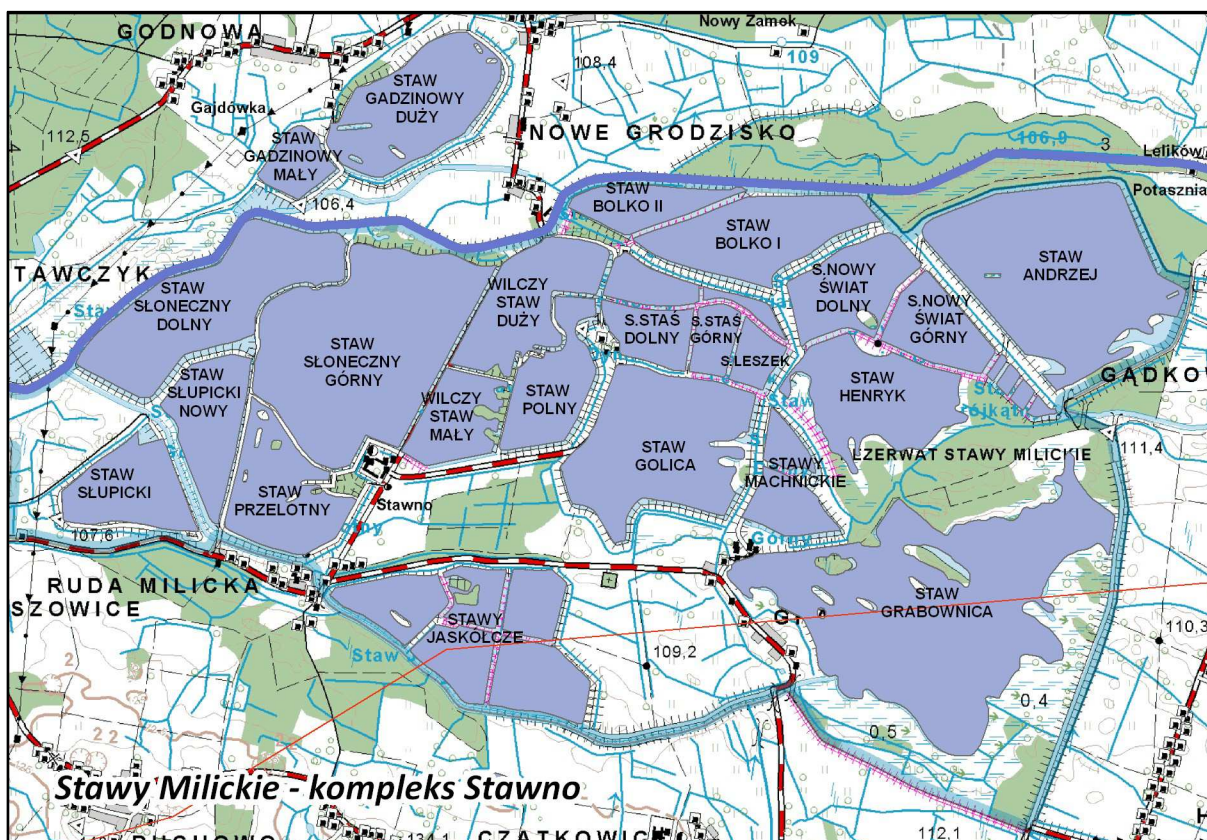
Za mostem na Baryczy rozciąga się największy z kompleksów Stawów Milickich – Kompleks Stawno, zajmujący powierzchnię 1737 ha. Stawy rozpoczynają się bezpośrednio za rzeką, a przez most przebiegają szlaki prowadzące w głąb kompleksu. Ze względu na ochronę ptaków niektóre ścieżki są okresowo zamykane.



Nowe Grodzisko, most na rzece Baryczy



Staw Golica



c) **proponowane miejsce zakończenia spływu**

- **km 89,733 jaz Sławoszowice**, opis miejsca zamieszczony jest w części 5.3. Odcinek Sławoszowice - Sułów

5.2.2. Proponowany program zadań

Zaproponowany program zadań obejmuje wykaz zadań inwestycyjnych, związanych bezpośrednio z zagospodarowaniem szlaku kajakowego. W części 6 – zbiorczy program zadań, ujęte zostały również proponowane działania, które mogą podjąć różne jednostki i których realizacja przyczyni się do rozwoju turystyki, w tym kajakarstwa. Kategorie zadań określone w kolumnie 4 poniższej tabeli, zostały opisane oraz zlokalizowane na mapie w punkcie 6. zbiorczy wykaz zadań.

Proponowany zakres zadań inwestycyjnych

lokalizacja	gmina	kilometraż rzeki	kategoria zadania	zadania inwestycyjne
1	2	3	4	5
Most drogowy Potasznia	gmina Milicz	103,060	5	umieszczenie tablicy z informacją turystyczną
			6	wyznaczenie i oznakowanie szlaku pieszo-rowerowego z Potasznia do miejsca MOT
			3	proponowane Miejsce Obsługi Turystycznej
Jaz Gądkowice	gmina Milicz	101,850	1	budowa infrastruktury umożliwiającej wyjście na brzeg przed jazem
Most drogowy Lelików		99,900	5	umieszczenie tablicy z informacją turystyczną
Jaz Bolko		97,345	1	budowa infrastruktury umożliwiającej wyjście na brzeg przed jazem
Most drogowy Nowe Grodzisko		95,020	5	tablica informacyjna: most na drodze gminnej, miejscowość Nowe Grodzisko,
Jaz Sławoszowice	gmina Milicz	89,733	opis zadania zamieszczony jest w części 5.3. Odcinek Sławoszowice - Sułów	

W granicach rezerwatu „Stawy Milickie” obowiązuje jednak zakaz wymieniony w art.15 ust. 1 ustawy o ochronie przyrody¹² m.in. zakaz uprawiania sportów wodnych, pływania i żeglowania z wyjątkiem akwenów lub szlaków wyznaczonych przez Regionalnego Dyrektora Ochrony Środowiska.

Dotychczas nie wyznaczono szlaku kajakowego w granicach rezerwatu przyrody „Stawy Milickie”, jak również nie opracowano planu ochrony rezerwatu, w którym szlak kajakowy mógłby być wyznaczony. Obecnie trwają prace nad planem ochrony dla rezerwatu „Stawy Milickie”, prowadzone przez Regionalnego Dyrektora Ochrony Środowiska we Wrocławiu. Plan ten powinien rozstrzygnąć o możliwości prowadzenia spływów kajakowych przez obszar rezerwatu oraz określić sposoby udostępnienia rzeki Baryczy dla kajakarstwa.

ODCINEK 3 SŁAWOSZOWICE – SUŁÓW

5.2.3. Opis odcinka

Odcinek o długości ok. 13 km, Spływanie jest niewygodne, a czasami niemożliwe z powodu występujących kamieni na dnie rzeki pod mostem kolejowym „Pięć mostów” i pod mostem na ulicy Krotoszyńskiej w Miliczu. Dodatkowym utrudnieniem jest rurociąg przebiegający po dnie rzeki przy moście na ul. Krotoszyńskiej. Barycz na tym odcinku płynie swobodnie tworząc dość liczne zakola tzw. meandry, spotkać można również starorzecza. Jest to jedyny nieuregulowany odcinek rzeki.

Charakterystyczne punkty na odcinku Milicz - Sułów

wykaz charakterystycznych punktów na szlaku	kilometraż rzeki	opis
Jaz Sławoszowice	89,733	slip - miejsce zakończenia oraz rozpoczęcia spływu, możliwość wyjścia/zejścia lewą stroną, posiada dobre warunki dla lokalizacji MOT

¹² Ustawa o ochronie przyrody z dnia 16 kwietnia 2004 r. (Dz. U. z 2009 r. Nr 151, poz. 1220, ze zm.)

wykaz charakterystycznych punktów na szlaku	kilometraż rzeki	opis
Most kolejowy Sławoszowice - Pięć mostów	89,097	most kolejowy
most drogowy Milicz	87,830	most na drodze krajowej nr 15
Milicz	87,830	slip w Miliczu, alternatywne miejsce rozpoczęcia spływu zlokalizowane na lewym brzegu przy parku miejskim
Most drogowy	85,830	most na drodze wojewódzkiej nr 439 w Miliczu
Koniki polskie Ostoja	85	znajduje się tu łąka przy której umieszczony jest drewniany pomost; dogodny zejście na brzeg lewą stroną, posiada dobre warunki dla lokalizacji MOT
Grodzisko Kaszowo	80-81	proponowane miejsce postoju, krótkiej przerwy; dogodny zejście na brzeg rzeki lewą stroną, prawa porośnięta krzakami; drewniany pomost z poręczami.
Jaz Sułów, mała elektrownia wodna i ośrodki wypoczynkowe	77,635	elektrownia wodna - jaz Sułów; proponowane miejsce zakończenia spływu na odcinku Sławoszowice-Sułów przed jazem Sułów; przenoszenie kajaka prawą stroną ok. 75 m.; zejście utrudnione, szczególnie przy niskim stanie wody; dojazd do rzeki drogą gruntową; w głębi lasu po prawej stronie rzeki za jazem Sułów znajduje się kompleks ośrodków wypoczynkowych i lokali gastronomicznych (miejsce noclegu); istniejąca baza jest dobrze rozwinięta.

a) Miejsce startu

- **km 89,733 Sławoszowice**, miejsce zakończenia 2. odcinka spływu Potasznia - Sławoszowice i rozpoczęcia 3. odcinka spływu Sławoszowice - Sułów

Miejsce startu zlokalizowane jest przy jazu Sławoszowice, w pobliżu którego znajduje się stacja wędkarska. Za zgodą władz koła PZW możliwa jest biesiada pod zadaszeniem i skorzystanie z ogniska lub grilla. Obecna konstrukcja jazu powstała w roku 1937 w miejscu jazu drewnianego. Na urządzenia jazu składają się: dwa przyczółki boczne betonowe oraz dwa filary środkowe. Wysokość piętrzenia jazu wynosi 2,76 m. Konieczne jest przenoszenie kajaka przed jazem lewą stroną, gdzie brzeg jest łagodny i dogodny do wyciągania kajaków. Za jazem znajduje się slip do wodowania kajaków. Bezpośrednio po północnej stronie rzeki położone są Stawy Wszewilki.




Sławoszowice – wieś w gminie Milicz, położona bezpośrednio u wschodnich granic Milicza. Wymieniana od ok. 1300 roku. Proponowane miejsce zakończenia spływu na odcinku Potasznia – Sławoszowice oraz rozpoczęcia spływu na odcinku Sławoszowice – Sułów. Przez wieś przebiega droga wojewódzka nr 595. Przez część obrębu przebiegała linia kolei wąskotorowej Milicz – Sulmierzyce. Torowisko zostało rozebrane w latach 1993 – 94.

b) **Przeszkody, miejscowości i charakterystyczne miejsca na szlaku kajakowym**

– **km 89,733 jaz Sławoszowice**

Przepłynięcie jazu jest niemożliwe. Lewy brzeg przed jazem jest łagodny, a rozlewisko powstałe na skutek spiętrzenia wody nie ma silnego nurtu więc warunki do wyciągania kajaka są dobre. Za jazem znajduje się slip ułatwiający spuszczenie kajaka na wodę. Jaz o obecnej konstrukcji został wybudowany w 1937 r. zastępując drewniany jaz. Urządzenia jazu składają się z dwóch betonowych przyczółków bocznych i dwóch żelbetonowych filarów środkowych obłożonych ciosanym kamieniem. Wysokość piętrzenia wynosi 2,76 m, a światło 15,3 m.



– **km 89,097 most kolejowy Sławoszowice, pięcioprzęsłowy (tzw. Pięć Mostów)**



Pięciopięciowy 72 metrowy most kolejowy na Baryczy. Jeden z najdłuższych mostów kolejowych na Dolnym Śląsku, łączący Milicz ze Sławoszowicami. Latem, gdy poziom wody jest niższy wymagane jest przenoszenie kajaków.

– **km 87,830 Milicz, miejsce postoju**

Milicz leży na prawym brzegu Baryczy, w Kotlinie Milickiej, wśród dużego kompleksu stawów rybnych. Wzmiankowany był już w 1245 roku, ale lokacja miasta na obecnym miejscu nastąpiła dopiero z początkiem XIV wieku. W wieku XIII pełnił funkcję zamku strzegącego przeprawy na Baryczy z Wrocławia do Poznania.



Rynek w Miliczu



Budynek w Miliczu

Do dziś w centralnej części miasta zachował się średniowieczny układ urbanistyczny. Uliczki zbiegają się w miejscu dawnych bram miejskich. Obecny Herb Milicza istnieje od co najmniej XV wieku, gdyż taki zachował się na najstarszej zachowanej pieczęci miejskiej. Przedstawia Świętego Jerzego na koniu walczącego ze smokiem. Dziś miasto jest siedzibą urzędu miejskiego i starostwa powiatowego. W Miliczu i jego bezpośredniej okolicy znajduje się wiele wartych odwiedzenia miejsc i obiektów. Jednym z nich jest pałac klasycystyczny, z częściami dobudowanymi w stylu pseudoklasycystycznym oraz elementami secesji. Pałac klasycystyczny wybudowany został w latach 1790-1799 dla Joachima Karola von Maltzana. Dziedziniec rezydencji otwiera brama ozdobiona pseudoklasycystycznymi posągami nimf w kąpeli. Na środku znajduje się fontanna w stylu secesyjnym z 1910 roku oraz dwa posągi koni wykonane z brązu. Tuż przy budynku znajduje się posąg „odpoczywającego pięściarza”. W jego prawym skrzydle pałacu znajduje się milicka Izba Regionalna, czyli miniaturowe muzeum Milicza. To właśnie do tego pałacu wiedzie podziemny tunel z grobowca margrabiego Maltzana. Zespół pałacowy położony jest w środku ogromnego parku w stylu angielskim o powierzchni 48 hektarów, założonym na przełomie XVIII i XIX wieku. Interesującymi obiektami sakralnymi są: Kościół Łaski z XVIII wieku parafialny wzniesiony z muru pruskiego - oraz neorenesansowy kościół św. Michała Archanioła z I. połowy XIX wieku (z chrzcielnicą z 1561 roku).



Klasycystyczny pałac Maltzanów



Kościół św. Andrzeja Boboli w Miliczu

Kościół p.w. św. Michała Archanioła w Miliczu.
<http://wroclaw.hydral.com.pl>

– **km 87,830 slip w Miliczu**



Slip przy pomoście w parku obok Pałacu Maltzanów obecnie siedzibie Zespołu Szkół Leśnych. Na terenie zespołu pałacowo-parkowego zlokalizowana jest ścieżka dydaktyczna o długości 1500 m.

Około połowy XIV wieku wybudowano zamek murowany w stylu gotyckim. W 1797 po pożarze został częściowo odbudowany w stylu wczesnego neogotyku. Od połowy XIX wieku zamek jest w ruinie, jego pozostałości można zobaczyć w parku milickim niedaleko obecnego Zespołu Szkół Przyrodniczych.

– **km 85 koniki polskie - Ostoja**, alternatywne Miejsce Obsługi Turystycznej



Na północnym zachodzie od Milicza znajduje się kompleks stawów, gdzie hodowane są koniki polskie, uznane za relikw hodowlany oraz zabytek kultury materialnej Polski. Jedną z atrakcji dla kajakarzy spływających Baryczą jest możliwość ich obserwowania. Miejsce to jest atrakcyjne i dogodne do wyjścia na brzeg dzięki drewnianemu pomostowi. Istnieje możliwość rozbicia namiotów (po wcześniejszym uzgodnieniu z właścicielem). Na lewym brzegu, preferowanym jako strona przenoski ze względu na łagodne zejście do rzeki, znajduje się miejsce posiadające dobre warunki do zrobienia krótkiej przerwy. Rzeka meandruje na otwartym terenie, brzegi ma trawiaste, a nurt jest słaby. Dojazd do ostoi odbywa się z głównej drogi nr 439, następnie skręca się na szlak rowerowy oraz ścieżkę dydaktyczną „Zielona ścieżka Milicza”. Droga jest utwardzona. Ostoja dysponuje miejscem dla turystów w postaci zadaszanej wiaty z ławkami i miejscem na ognisko. Tutaj także odbywają się cykliczne imprezy: „Święto Karpia” (3.X.2009) oraz „Świętojanki”.





Wiata dla turysty



Widok na Barycz – Ostoja Koników Polskich

– km 80-81 Grodzisko Kaszowo, miejsce postoju

Grodzisko położone na południowym brzegu Baryczy, między Sułowem a Miliczem. Po lewej stronie rzeki znajduje się drewniany pomost z poręczami. Kilkadziesiąt metrów od pomostu znajduje się wiata turystyczna gdzie przygotowano miejsce na odpoczynek i ognisko dla kajakarzy i rowerzystów. Na niewielkim wzniesieniu położony jest kamień, z informacją o lokalizacji dawnego grodziska. Jest to jedno z najstarszych miejsc osadnictwa w dolinie Baryczy.



Widok na rzekę na Grodzisku Kaszowo



Drewniany pomost dla kajakarzy



Kamień z informacją o grodzisku



Wiata turystyczna

c) **Proponowane miejsce zakończenia spływu – km 77,435 jaz Sułów**, opis miejsca zamieszczony jest w części 5.4. Odcinek Sułów – Żmigród

5.2.4. Proponowany program zadań

Zaproponowany program zadań obejmuje wykaz zadań inwestycyjnych, związanych bezpośrednio z zagospodarowaniem szlaku kajakowego. W części 6 – zbiorczy program zadań, ujęte zostały również proponowane działania, które mogą podjąć różne jednostki i których realizacja przyczyni się do rozwoju turystyki, w tym kajakarstwa. Kategorie zadań określone w kolumnie 4 poniższej tabeli, zostały opisane oraz zlokalizowane na mapie w punkcie 6. zbiorczy wykaz zadań.

PROGRAM ZAGOSPODAROWANIA TURYSTYCZNEGO SZLAKU KAJAKOWEGO BARYCZY
Karty informacyjne odcinków szlaku kajakowego

Proponowany zakres zadań inwestycyjnych

lokalizacja	gmina	kilomet raż rzeki	kategoria zadania	zadania inwestycyjne
1	2	3	4	5
Jaz Sławoszowice	miasto i gmina Milicz	89,733	1	budowa infrastruktury umożliwiającej wyjście na brzeg przed jazem
			5	umieszczenie tablicy z informacją turystyczną
			3	lokalizacja MOT z wykorzystaniem istniejącej infrastruktury
Most kolejowy Sławoszowice	miasto i gmina Milicz	89,097	5	tablica informacyjna: most kolejowy
Slip i most drogowy w Miliczu	miasto i gmina Milicz	87,830	2	infrastruktura krótkiego wypoczynku
			5	tablica informacyjna: most na drodze krajowej nr 15.
Most drogowy	miasto i gmina Milicz	85,830	5	tablica informacyjna: most na drodze wojewódzkiej nr 439 z odległością do miejscowości,
Hodowla koników polskich Ostoja - alternatywne miejsce zakończenia spływu	miasto i gmina Milicz	81,1	5	umieszczenie tablicy z informacją turystyczną
			3a	lokalizacja MOT z wykorzystaniem istniejącej infrastruktury
Grodzisko Kaszowo	miasto i gmina Milicz	81-80	5	umieszczenie tablicy z informacją turystyczną (z mapą szlaku kajakowego i lokalizacją wszystkich MOT, szlaków turystycznych i tras rowerowych, opisem atrakcji turystycznych w okolicy, numerami telefonu do informacji turystycznej, miejsc noclegowych),
Jaz Sułów i ośrodki wypoczynkow e w Sułowie – miejsce noclegu, zakończenie odcinka spływu	miasto i gmina Milicz	77,635	opis zadania zamieszczony jest w części 5.4. Odcinek Sułów – Żmigród	

5.3. ODCINEK 4 SUŁÓW - ŻMIGRÓD

5.3.1. Opis odcinka

Odcinek o długości ok. 19km. Na tym odcinku występują okresowo niskie stany wody uniemożliwiające spływanie kajakiem, szczególnie za jazem Sułów oraz w okolicy jazu Niezgodą. Spływy w Sułowie w okresie suszy najlepiej zacząć z mostu drogowego na km 76,280.

Charakterystyczne punkty na odcinku Sułów-Żmigród


wykaz charakterystycznych punktów na szlaku	orientacyjny kilometrąż rzeki	opis
Jaz Sułów i ośrodki wypoczynkowe w Sułowie	77,635	przenoska prawą stroną na wysokości jazu. W głębi lasu po prawej stronie rzeki za jazem Sułów znajduje się kompleks ośrodków wypoczynkowych i lokali gastronomicznych (miejsce noclegu). Istniejąca baza jest dobrze rozwinięta.
Most drogowy (Sułów)	76,280	most na drodze powiatowej nr 1400
Most drogowy (Łąki)	74,733	most na drodze gminnej
Jaz Niezgoda	70,395	przenoska prawą stroną; przenoszenie kajaka utrudnione ze względu na wysoki brzeg i powalone drzewa.
Most Osiek	65,350	most na drodze gminnej
Przepompownia Ruda Żmigrodzka	64,940	przepompownia wody
Jaz Osiek	63,095	istnieje możliwość przepłynięcia (przecignięcia kajaka) pod kładką lewą stroną
Most stary na obwodnicy w Żmigrodzie	57,620	miejsce zakończenia odcinka spływu, most na drodze wojewódzkiej nr 439, slip w Żmigrodzie

a) **Miejsce startu**

– **km 77,635 jaz Sułów**

Jest to betonowy jaz z czterema zamknięciami klapowymi o rozpiętości 6,0 m każde, o konstrukcji żelbetowej, oddany do eksploatacji w roku 1982. Wysokość piętrzenia wynosi 2,80 m. Na rzece znajduje się elektrownia z regulowaną śluzą. Brzegi zabezpieczone są betonową wylewką, na której, po lewej stronie rzeki, znajdują się schody. Obok, leśną drogą prowadzącą na polanę przy jazie, biegnie niebieski szlak archeologiczny, który przechodzi przez hydrotechniczną budowlę na drugą stronę Baryczy pomiędzy Barycz i Młynówkę. Po prawej stronie przed jazem jest miejsce na cumowanie kajaków.





b) Przeszkody, miejscowości i charakterystyczne miejsca na szlaku kajakowym

- **km 77,635 Sułów**, miejsce noclegu

W odległości około 0,5 km od jazu Sułów znajdują się ośrodki wypoczynkowe, położone na wyspie między Baryczą a Młynówką Sułowską, w południowym rejonie Sułowa. Znajduje się tu ok. 100 domków letniskowych z towarzyszącymi obiektami usługowymi.



Sułów, od 1755 do 1945 roku posiadał prawa miejskie, obecnie jest to wieś letniskowa, w której zachowany został charakterystyczny układ miejski z rynkiem. Miejsce to było szczególnie ważne strategicznie, strzegąc przeprawy przez Barycz. Leży na przecięciu drogi wojewódzkiej 439 Milicz – Żmigród i drogi powiatowej Trzebnica-Jutrosin. Stanowi częste miejsce wypadów weekendowych wrocławian, znana jest dobrze wędkarzom oraz amatorom zbioru jagód i grzybów w okolicznych lasach. Gęsta sieć szlaków rowerowych umożliwia zwiedzanie pobliskiego rezerwatu „Stawy Milickie”. W Sułowie warto zobaczyć rynek, który wraz z przyległymi ulicami zachował unikalny charakter małomiasteczkowy. Kręte brukowane uliczki zabudowane są parterowymi XIX-wiecznymi domkami. Warto zobaczyć również dwa kościoły. Pierwszy na ul. Ogrodowej, to poewangelicki kościół Matki Bożej Częstochowskiej zbudowany z muru pruskiego na planie ośmioboku w latach 1765-1767. Drugi kościół, parafialny p.w. św. Piotra i Pawła, wybudowany został w latach 1731-1734, zlokalizowany jest na zachodnim krańcu miejscowości (ok. 600 m od Rynku). Otoczony jest starym cmentarzem i pomnikowymi dębami. Wewnątrz, w ołtarzu bocznym, umieszczono cenny





obraz Matki Boskiej Niepokalanie Poczętej przeniesiony przez przesiedleńców w 1945 r. z Baru koło Lwowa. W miejscu, gdzie znajduje się Pałac Burghausów początkowo zlokalizowany był książęcy zamek myśliwski, wzmiankowany w wieku XIV/XV, położony na wyspie Baryczy. W roku 1488 został on zniszczony a w pobliżu wybudowano w roku 1680 pałac Burghausów w stylu barokowym, częściowo o klasycystycznym wystroju wewnątrz i dekoracjach zewnętrznych. Został przebudowany w XVIII wieku w stylu rokoko i odnowiony w latach sześćdziesiątych XX w.



- **km 76,280 Sułów**, proponowane miejsce rozpoczęcia spływu na odcinku Sułów-Żmigród, odcinek pomiędzy zaporą w Sułowie a mostem drogowym trudny do pokonania ze względu na kamienie i powalone drzewa.
- **km 74,733 Łąki**, niewielka wieś, rozlokowana głównie na lewym brzegu Baryczy, w tym miejscu znajduje się most drogowy umożliwiający przekroczenie rzeki.

Ruda Sułowska - wieś otoczona stawami, wzięła swą nazwę od rudy darniowej, przetwarzanej i wydobywanej w miejscach obecnych stawów. Wieś położona między stawami rybnymi, które znajdują się w obrębie rezerwatu ornitologicznego „Stawy Milickie”. Zwiedzanie rezerwatu z wejściem na groble stawów wymaga decyzji administracyjnej wydanej przez Regionalnego Dyrektora Ochrony Środowiska. We wsi jest sklep oraz gospodarstwo rybne z kompleksem rekreacyjno-sportowym.

- **km 70,395 jaz Niezgoda**

Jaz Niezgoda zwany potocznie Tamą Göringa, który przyjeżdżał w okoliczne lasy na polowania. Jedyne zachowane na Baryczy zabytkowe jaz drewniany z około XVI wieku. Przed wojną jaz Niezgoda zwany był Wielką Śluzą. Modernizowany w 1956 roku i poddany restauracji w roku 2000. Urządzenie piętrzące rzekę do wysokości 2,16 m. Strefa piętrzenia wody zaczyna się 1,5 km przed samym jazem. Preferowane miejsce wodowania kajaka to prawy brzeg, zgodnie z tablicą informacyjną zamieszczoną przy jazie. Przenoszenie kajaka utrudnione zarówno prawym jak i lewym brzegiem rzeki, ze względu na: wysokie i porośnięte krzewami brzegi.



Widok z prawego brzegu rzeki na Jaz Niezgoda



Widok na rzekę z jazu Niezgoda

Wieś Niezgoda – położona na terenie zalesionym, charakteryzują ją domy o konstrukcji ryglowej. W obrębie wsi wytyczono 2 obszary użytków ekologicznych. Położone w pobliżu jazu Niezgoda stawy są jednymi z większych rejonów hodowli karpia. Atrakcją miejscowości jest kwatery Myśliwska Nadleśnictwa Żmigród z miejscami noclegowymi. Pobliskie lasy są ostoją jelenia, daniela, sarny, dzika, borsuka, lisa, dzikich gęsi, kaczki krzyżówki.

– **km 63,095 jaz Biedaczka (Diabelski)**

Zabytkowy jaz zlokalizowany przy ujściu rzeki Ługa w sąsiedztwie wsi Biedaczka. Wykonany przed 1945r. Jaz o konstrukcji betonowej z okładziną granitową, ze stalową kładką, mechanizmem wyciągowym typu palczatkowego o napędzie ręcznym i dwiema zasuwami drewnianymi. Ciekawym elementem jazu jest charakterystyczna stalowa, zębata krata okalająca wejście na budowlę. Jaz posiada obecnie pozwolenie wodnoprawne na piętrzenie i pobór wody na potrzeby planowej odbudowy zbiornika Jamnik, który spełniać ma funkcję retencyjno - rekreacyjną. Oba brzegi mocno zarośnięte, znajduje się tutaj tablica informacyjna na prawym brzegu. Istnieje możliwość przepłynięcia (przeciągnięcia kajaka) pod kładką lewą stroną. Najbliższe zabudowania oddalone są o ok. 3,3 km.



Jaz Biedaczka



Widok na rzekę z jazu Biedaczka



Slip w Żmigrodzie



Widok na slip i most drogowy

c) **Proponowane miejsce zakończenia odcinka splywu - km 57,620 Żmigród**, opis miejsca zamieszczony jest w części 5.5. Odcinek Żmigród - Wąsosz

PROGRAM ZAGOSPODAROWANIA TURYSTYCZNEGO SZLAKU KAJAKOWEGO BARYCZY
Karty informacyjne odcinków szlaku kajakowego

5.3.2. Proponowany program zadań

Zaproponowany program zadań obejmuje wykaz zadań inwestycyjnych, związanych bezpośrednio z zagospodarowaniem szlaku kajakowego. W części 6 – zbiorczy program zadań, ujęte zostały również proponowane działania, które mogą podjąć różne jednostki i których realizacja przyczyni się do rozwoju turystyki, w tym kajakarstwa.

Proponowany zakres zadań inwestycyjnych

lokalizacja	gmina	kilometraż rzeki	kategoria zadania	zadania inwestycyjne
1	2	3	4	5
Jaz Sułów, ośrodki wypoczynkowe w Sułowie	miasto i gmina Milicz	77,635	1	budowa infrastruktury umożliwiającej wyjście na brzeg przed jazem i wodowania kajaków za jazem: pomost, slip, umocnienie brzegów
			5	umieszczenie tablicy z informacją turystyczną
Most drogowy w Sułowie	gmina Milicz	76,280	5	tablica informacyjna: most na drodze powiatowej nr 1400 z podaniem odległości do miejscowości
Most drogowy w Łąkach	gmina Milicz	74,733	5	umieszczenie tablicy informacyjnej z nazwą miejscowości
Jaz Niezgoda	gmina Żmigród	70,395	1	budowa infrastruktury umożliwiającej wyjście na brzeg przed jazem i wodowania kajaków za jazem: pomost,
Most Osiek	gmina Żmigród	65,350	5	tablica informacyjna: most na drodze gminnej z odległością do miejscowości
Przepompownia Ruda Żmigrodzka	gmina Żmigród	64,940	5	tablica informacyjna
Jaz Biedaczka	gmina Żmigród	63,095	1	budowa infrastruktury umożliwiającej wyjście na brzeg przed jazem i wodowania kajaków za jazem: pomost
			5	umieszczenie tablicy informacyjnej
Slip w Żmigrodzie	miasto Żmigród	57,620	5	opis zadania umieszczony w części 5.5. Odcinek Żmigród - Wąsosz

5.4. ODCINEK ŻMIGRÓD - WĄSOSZ

5.4.1. Opis odcinka

Odcinek o długości ok. 19 km od Żmigrodu do Wąsosza, wymaga przenoszenia kajaka w 6. miejscach. Rzeka na tym odcinku jest skanalizowana i uregulowana, starorzecza zostały zachowane. Najcenniejszy ich fragment znajduje się na lewym brzegu rzeki, przed jazem Bychowo.

Charakterystyczne punkty na odcinku Żmigród-Wąsosz

wykaz charakterystycznych punktów na szlaku	kilometraż rzeki	opis
Slip w Żmigrodzie	57,620	proponowane miejsce startu; zejście przy moście na drodze wojewódzkiej nr 439, na lewym brzegu rzeki
Most drogowy	57,450	most na drodze krajowej nr 5

PROGRAM ZAGOSPODAROWANIA TURYSTYCZNEGO SZLAKU KAJAKOWEGO BARYCZY
Karty informacyjne odcinków szlaku kajakowego

wykaz charakterystycznych punktów na szlaku	kilometraż rzeki	opis
Jaz Żmigródek	57,360	przenoszenie kajaka dogodniejsze lewą stroną
Most kolejowy	56,900	most na linii E59 (271) Wrocław - Poznań
Przepompownia Osiek	56,480	-
Jaz Bychowo, osiem tam	53,710	przenoszenie kajaka lewą stroną
Filary mostowe	52,430	-
Jaz Kędzie	49,980	przenoszenie kajaka lewą stroną; w pobliżu jazu oba brzegi dość strome.
Most Kędzie	49,980	most na drodze gminnej
Jaz Bartków	46, 388	przenoszenie kajaka lewą stroną; w pobliżu jazu oba brzegi dość strome.
Jaz Ostrawa	42,345	przenoszenie kajaka prawą stroną; w pobliżu jazu oba brzegi dość strome, utwardzone kamieniami
Jaz Wąsosz	38,677	przenoszenie kajaka lewą lub prawą stroną; w pobliżu jazu oba brzegi dość strome.
Most drogowy relacji Wińsko-Wąsosz	38,100	most na drodze krajowej nr 36, Prochowice – Ostrów Wielkopolski
Przystań kajakowa w Wąsoszu	37,900	zakończenie odcinka spływu

a) Miejsce startu

- **km 57,620**, pomost i slip przy moście na drodze wojewódzkiej nr 439



Slip w Żmigrodzie



Widok na slip i most drogowy

Żmigród – miasto położone na lewym brzegu Baryczy, w odległości 30 km na południowy zachód od Milicza.

Pierwszy zapis nazwy osady znajduje się w bulli papieża Hadriana IV z 1155. Nazwa miasta Żmigród oznacza „gród smoczy”, w języku staropolskim smoka nazywano „żmijem”. Nawiązuje do tego herb miasta. W 1253 roku Żmigród uzyskał prawa miejskie z rąk Henryka III Białego. W 1813 roku w Żmigrodzie podpisano sojusz tworzący koalicję antynapoleońską przez cesarzy Rosji i Austrii oraz króla Prus przeciwko, który w efekcie przyczynił się do klęski Napoleona. W XIX w. zmienił się wygląd miasta. W rynku stanął budynek obecnego Urzędu Miejskiego i wzniesiono kolumnę maryjną. Powstał także kościół ewangelicki i wieża ciśnienia, które wraz z kościołem parafialnym tworzą „trójkąt trzech wież”, z wpisanym między wieże rynkiem. W bezpośrednim sąsiedztwie rzeki położony był pałac Hatzfeldów. Z wybudowanego w latach 1706-08 barokowego pałacu dziś pozostała jedynie wieża tzw. baszta, wraz z odrestaurowanymi ruinami. Pałac otoczony jest parkiem romantycznym z przełomu XVII i XIX wieku, który zajmuje 15,2 ha.



Rynek w Żmigrodzie



Ruiny pałacu w zespole pałacowo-parkowym w Żmigrodzie. Widok od frontu

b) Przeszkody, miejscowości i charakterystyczne miejsca na rzece

- km 57,450 Żmigród, most na drodze krajowej nr 5 Wrocław - Poznań
- km 57,360 jaz Żmigródek

Wybudowany przed rokiem 1945 w obrębie miasta Żmigród jaz o szerokiej konstrukcji betonowej, ze stalową zasuwą, kładką i mechanizmem wyciągowym typu palczatkowego z przekładnią ślimakową o napędzie ręcznym. Przenoszenie kajaków może się odbyć lewą stroną.



Odrestaurowane ruiny pałacu w Żmigrodzie. Widok od wewnątrz



Żmigród
Wieża ciśni



Jaz Żmigródek w Żmigrodzie



Most kolejowy za jazem Żmigródek

Żmigródek wieś położona na prawym brzegu Baryczy w gminie Żmigród. Liczy około 780 mieszkańców. Historycznie znana z wczesnośredniowiecznego grodziska „Żmigródek”. Ślady pochodzą z X-XII wieku, jest to 70-cio metrowy fragment wału oraz pozostałości fosy. W obrębie wsi znajduje się 5 użytków ekologicznych. We wsi znajdują się: sklep spożywczy, dwie klubokawiarne.

- km 53,710 jaz Bychowo (Osie Tam)

Zbudowany przed rokiem 1945, zlokalizowany w sąsiedztwie wsi Bychowo. Jest największą, budowlą piętrzącą w powiecie trzebnickim. Posiada konstrukcję betonową, z betonową kładką. Przęsło w korycie posiada zasuwę dwudzielną stalową, pozostałe siedem zasuw to zasuw pojedyncze. Wszystkie zasuw posiadają mechanizm wyciągowy ręczny oparty o przekładnie ślimakowe z palczatkami. Pierwotnie jaz miał służyć prawdopodobnie do

prowadzenia nawodnień zalewowych na użytkach zielonych położonych na zawału, w dolinie rzeki Baryczy. Obecnie, po przebudowie wałów celem piętrzenia jest jedynie regulacja stosunków wodnych na odcinku cofki, co zwiększa retencję korytawą.




Jaz Osiem Tam w okolicy wsi Bychowo



Jaz Osiem Tam w okolicy wsi Bychowo

Bychowo - wieś wzmiankowana w 1305 r. jako Bichowo, typowo rolnicza. Obecnie zamieszkuje ją około 430 mieszkańców. W Bychowie znajdują się: szkoła, sklep, zakład produkcji mebli, stacja wodociągowa, przystanek PKS, świetlica wiejska. We wsi godne obejrzenia są: zabytkowy wczesnośredniowieczny krzyż pokutny, barokowy kościół z 1726 roku pod wezwaniem św. Jana Nepomucena oraz drewniana dzwonnica znajdująca się na terenie przyległym.



Krzyż przydrożny w Bychowie

Krzyż pokutny w Bychowie położony jest na rozdrożu - przy wjeździe do wsi od południa. Wykuty w granicie i wkopany w ziemię. Postawiony prawdopodobnie około 1425 r. był znacznie wyższy, ale po II wojnie światowej, podczas remontu drogi został złamany, z powodu ubytków w partii ramion ma kształt trójliścia (obecne wymiary 85x75x9 cm).

Kościół pomocniczy pod wezwaniem św. Jana Nepomucena zbudowany został w stylu barokowym w 1726 r. z wykorzystaniem gotyckiej wieży poprzedniego kościoła z XV w. Jest to obiekt murowany z cegły, otynkowany, jednonawowy. Remontowany był m.in. w latach 1956 i 1964. Cennymi elementami są: ołtarz główny z drewnianymi rzeźbami świętych Piotra i Pawła z I poł. XVIII w. dostawionymi prawdopodobnie po 1945 roku, empora organowa drewniana o ażurowym parapacie zarysowanym linią wklęsło-wypukłą, wsparta na dwu słupach oraz konfesjonał neobarokowy z II poł. XIX w. z płasko rzeźbioną konchą na drzwiczkach.



Kościół Św. Jana Nepomucena w Bychowie

Węglewo – wieś zlokalizowana w odległości ok. 5 km od Żmigrodu, w pobliżu znajduje się atrakcja techniczna w postaci jedyne w Polsce toru doświadczalnego. Tor o pętli 7725 m przeznaczony jest do badań wytrzymałościowych, umożliwia prowadzenie badań w zakresie trwałości, wytrzymałości i niezawodności taboru szynowego, wagonów osobowych,

wagonów towarowych próżnych i ładownych, bada drogi kolejowe – nawierzchnię i jej części składowe, sieć trakcyjną i jej osprzęt oraz zakłócenia trakcji elektrycznej dla urządzeń łączności i urządzeń zabezpieczenia ruchu kolejowego.

– **km 49,980 jaz Kędzie**

Jaz został zbudowany przed 1945 rokiem, zlokalizowany w sąsiedztwie wsi Kędzie tuż przy moście. Po lewej stronie znajduje się grodzisko Kędzie z IX-XII w. Jaz posiada konstrukcję betonową, z betonową kładką przez rzekę ze stalową balustradą, stalową zasuwą z mechanizmem wyciągowym typu palczatkowego z przekładnią ślimakową o napędzie ręcznym oraz sześć przęseł. Obecnie, po przebudowie wałów Baryczy, celem piętrzenia jest jedynie retencja korytowa na odcinku związanym z cofką.



Most i jaz Kędzie



Widok na Barycz z jazu Kędzie

Kędzie, to wieś o ładnym układzie ulicówki, ze zwartą zabudową domów i zabudowań gospodarczych po obu stronach drogi. Dawniej nosiła nazwę Grunta. Obecnie liczy około 300 mieszkańców. Po lewej stronie za mostem na Baryczy znajdują się pozostałości dawnego grodziska z okresu kultury łużyckiej oraz punkt widokowy umożliwiający wgląd na łąki i drzewostany chronione jako użytek ekologiczny.



Kościół Św. Marcina w Barkowie

W obrębie wsi Kędzie wytyczono 4 użytki – są to fragmenty lasów olszynowych, śródleśne łąki oraz tereny bagienne o różnej wielkości. Obszar posiada bogatą florę i faunę tworząc niezwykłą mozaikę środowiskową. Można tu spotkać: dzikie kaczki, łabędzia niemego, czarne bociany, orła przedniego.

– **km 46,388 jaz Bartków**

Wybudowany przed rokiem 1945. Jaz żelbetowy, filar i przyczołki murowane z kamienia ciosanego. Konstrukcja ramowa, zasuwki stalowe napędzane ręcznie. Celem jazu jest regulacja stosunków w dolinie rzeki na odcinku związanym z cofką a także retencjonowanie wody w korycie cieku.

Bartków – wieś zachowała pierwotny układ zabudowy w formie rzędówki. Dawniej nosiła nazwę Bartschdorf. Obecnie zamieszkuje ją 180 osób. Osada została założona podczas kolonizacji fryderycjańskiej w latach 1776 - 1786. Do Bartkowa należała kolonia Wirsebinge położona na wschód od wsi. Obie osady tworzyły jedną gminę wiejską stanowiącą własność królewska. Zimmermann (1787) określa je jako dwie nowo powstałe kolonie holenderskie. W 2007 r. W Bartkowie otwarty został Parking Edukacyjno-Turystyczny z placem zabaw dla dzieci, murowanym grillem, miejscem na ognisko, zadaszoną wiatą. Umieszczone zostały tu również tablice edukacyjne.



– **km 42,345 jaz Ostrawa**

Wybudowany przed rokiem 1945. Jaz żelbetowy, filar i przyczółki murowane z kamienia ciosanego. Konstrukcja ramowa, zasuwki stalowe napędzane ręcznie.

Ostrawa, dawniej Wallheim (1937), ma układ przestrzenny w formie ulicówki. Obecnie większość zagród jest opuszczona lub rozebrana. Według źródeł w 2 poł. XVIII w. Ostrawa była kolonią należącą do Płosek. W tym czasie znajdował się tu folwark oraz 11 domów mieszkalnych, ponadto odnotowano 9 zagrodników i 2 chałupników.



– **km 38,677 jaz Wąsosz**

Jaz żelbetowy o konstrukcji ramowej i stalowych zasuwach napędzanych ręcznie, wybudowany przed rokiem 1945.



c) **Proponowane miejsce zakończenia spływu**

– **km 38 Wąsosz**, opis miejsca zamieszczony jest w części 5.6. Odcinek Wąsosz – Ryczeń

5.4.2. Proponowany program zadań

Zaproponowany program zadań obejmuje wykaz zadań inwestycyjnych, związanych bezpośrednio z zagospodarowaniem szlaku kajakowego. W części 6 – zbiorczy program zadań, ujęte zostały również proponowane działania, które mogą podjąć różne jednostki i których realizacja przyczyni się do rozwoju turystyki, w tym kajakarstwa. Kategorie zadań

PROGRAM ZAGOSPODAROWANIA TURYSTYCZNEGO SZLAKU KAJAKOWEGO BARYCZY
Karty informacyjne odcinków szlaku kajakowego

określone w kolumnie 4 poniższej tabeli, zostały opisane oraz zlokalizowane na mapie w punkcie 6. zbiorczy wykaz zadań.

Proponowany zakres zadań inwestycyjnych

lokalizacja	gmina	kilometraż rzeki	kategoria zadania	zadania inwestycyjne
1	2	3	4	5
Slip w Żmigrodzie	miasto Żmigród	km 57,620	5	umieszczenie tablicy z informacją turystyczną
			1	budowa przechowalni na kajaki na lewym brzegu Baryczy,
			3	lokalizacja MOT: zorganizowanie pola namiotowego z infrastrukturą na terenie istniejącego OSiR-u lub w jego pobliżu
Most drogowy	miasto Żmigród	km 57,450	5	tablica informacyjna: most na drodze krajowej nr 5 i nazwa miejscowości
Jaz Żmigródek	miasto Żmigród	km 57,360	4	zamieszczenie znaku informacyjnego z oznaczeniem przeszkody,
			1	budowa infrastruktury umożliwiającej wyjście na brzeg przed jazem i wodowania kajaków za jazem: pomost, schody, slip
Most kolejowy	miasto Żmigród	km 56,900	5	tablica informacyjna: most kolejowy na linii E59 (271) Wrocław - Poznań
Przepompownia Osiek	gmina Żmigród	km 56,480	5	tablica informacyjna: przepompownia
Jaz Bychowo, osiem tam	gmina Żmigród	km 53,710	4	zamieszczenie znaku informacyjnego z oznaczeniem przeszkody,
			1	budowa infrastruktury umożliwiającej wyjście na brzeg przed jazem i wodowania kajaków za jazem: pomost, schody, slip
Filary mostowe	gmina Żmigród	km 52,430	4	zamieszczenie znaku informacyjnego z oznaczeniem przeszkody,
Jaz i most Kędzie	gmina Żmigród	km 49,980	5	tablica informacyjna: most na drodze gminnej w miejscowości Kędzie
			4	zamieszczenie znaku informacyjnego z oznaczeniem przeszkody,
			1	budowa infrastruktury umożliwiającej wyjście na brzeg przed jazem i wodowania kajaków za jazem: pomost, schody, slip
Jaz Bartków	gmina Wąsosz	km 46, 388	4	zamieszczenie znaku informacyjnego z oznaczeniem przeszkody,
			1	budowa infrastruktury umożliwiającej wyjście na brzeg przed jazem i wodowania kajaków za jazem: pomost, schody, slip
Jaz Ostrawa	gmina Wąsosz	km 42,345	4	zamieszczenie znaku informacyjnego z oznaczeniem przeszkody,

PROGRAM ZAGOSPODAROWANIA TURYSTYCZNEGO SZLAKU KAJAKOWEGO BARYCZY
Karty informacyjne odcinków szlaku kajakowego

lokalizacja	gmina	kilometraż rzeki	kategoria zadania	zadania inwestycyjne
1	2	3	4	5
			1	budowa infrastruktury umożliwiającej wyjście na brzeg przed jazem i wodowania kajaków za jazem: pomost, schody, slip
Jaz Wąsosz	gmina Wąsosz	km 38,677	4	zamieszczenie znaku informacyjnego z oznaczeniem przeszkody,
			1	budowa infrastruktury umożliwiającej wyjście na brzeg przed jazem i wodowania kajaków za jazem: pomost, schody, slip
Most drogowy relacji Wińsko-Wąsosz	gmina Wąsosz	km 38,100	5	tablica informacyjna: most na drodze krajowej nr 36 oraz tablica informacyjna z nazwą miejscowości przy pierwszych zabudowaniach przy rzece
Przystań kajakowa w Wąsoszu	gmina Wąsosz	km 37,900	opis zadania zamieszczony jest w części 5.6. Odcinek Wąsosz – Ryczeń	

5.5. ODCINEK 6 WĄSOSZ – RYCZEŃ

5.5.1. Opis odcinka

Odcinek o długości ok. 16 km, łatwo dostępny i niezbyt wymagający. Barycz na tym odcinku płynie wolno tworząc meandry.

Charakterystyczne punkty na odcinku Wąsosz – Ryczeń

wykaz charakterystycznych punktów na szlaku	kilometraż rzeki	opis
Wąsosz – przystań kajakowa	km 37,900	początek spływu na obrzeżach miasta Wąsosza; prawy brzeg rzeki – plaża, tereny sportowe oraz miejsce wodowania kajaków
Most kolejowy	km 37,6	most kolejowy w Wąsoszu, pamiątka po I wojnie światowej.
Ujście Orli do Baryczy.	km 36 - 37	z prawej strony rzeki Baryczy wpada rzeka Orla, na wysokości zabudowań wsi Bełcz Mały.
Bełcz Mały	km 34-35	rozległa łąka na prawym brzegu Baryczy za ujściem rzeki Orli, w odległości ok. 15 min. dojścia pieszo do wsi Bełcz Mały
Jaz Lechitów	km 32, 278	jaz w miejscowości Lechitów; przenoska utrudniona, prawy i lewy brzeg rzeki przed i za jazem został umocniony betonowymi płytami; dojazd do rzeki drogą gruntową
Sądowel	km 30-31	dogodne zejście z prawej strony rzeki dzięki drewnianemu pomostowi; dojazd do rzeki drogą asfaltową.
Wierzowice Wielkie-Wierzowice Małe - most drogowy	km 28,2	możliwość zatrzymania się przed lub za mostem i wyjścia na brzeg, znajdują się tam schody betonowe
Jaz Wierzchowice	km 27,769	przenoszenie kajaka prawą stroną, lewa porośnięta krzakami

wykaz charakterystycznych punktów na szlaku	kilometraż rzeki	opis
Zbiornik retencyjny Ryczeń	km 23-24	miejsce zakończenie odcinka spływu

a) **Miejsce startu**

– **km 37,900 Wąsosz**, przystań kajakowa

Proponowane miejsce zakończenia spływu na odcinku Żmigród – Wąsosz oraz rozpoczęcia spływu na odcinku Wąsosz – Ryczeń. Początek spływu i główna baza zlokalizowana jest na terenie ośrodka OSiR. Baza składa się z magazynu na kajaki, zadaszanej wiaty (miejsce na ognisko, grilla itp.), amfiteatru, stołu do gry w tenisa. Miejsce na zejście z kajakami jest na prawym piaszczystym brzegu, przy którym znajduje się drewniany pomost. Zejście do rzeki prowadzi po schodkach z kostki brukowej. Dowóz kajaków oraz dojście do rzeki jest wygodne.



Przystań kajakowa



Widok z prawego brzegu przystani na most kolejowy



Widok z prawego brzegu przystani na most drogowy



Amfiteatr na przystani kajakowej (Wąsosz OSiR)



Wiaty – deszczochron



Magazyn na kajaki (OSiR)

Wąsosz jest miastem na prawie niemieckim. Niemcy nazywali miasto Herrnstadt. Lokacja miasta miała miejsce w 1290 roku przez księcia głogowskiego Henryka I. Wąsosz poniósł duże straty w wojnie 30-letniej. W roku 1710 miał miejsce wielki pożar. W czasie III wojny śląskiej został spalony przez wojska rosyjskie w 1759 r. Duże zniszczenia doprowadziły Wąsosz do utraty praw miejskich a w 1984r. do ostatecznego ich odzyskania. Wąsosz jest

lokalnym ośrodkiem usługowym, w chwili obecnej posiada czytelny średniowieczny układ. W rynku zachowały się dwie pierzeje: południowa i zachodnia. Zabytkami, które warto zobaczyć są: kościół św. Józefa Oblubieńca wzniesiony w stylu neogotyckim w latach 1893-94 oraz średniowieczny zamek wzniesiony w XV wieku. Kilukrotnie przebudowywany m.in. w XVI, XVIII wieku oraz ostatnio w 1924 roku. Obecnie dwuskrzydłowy nakryty dachami dwuspadowymi. Posiada na narożach dwie okrągłe baszty. Na parterze zachowanych jest kilka sal nakrytych sklepieniami kolebkowymi.



*Kościół Św. Józefa
Oblubieńca w Wąsoszu*



Zamek Księżęcy w Wąsoszu

b) Przeszkody, miejscowości i charakterystyczne miejsca na rzece

– km 34, 6 Ujście rzeki Orli do Baryczy

Niedaleko za Wąsoszem, z prawej strony, do Baryczy wpada Orla, główny dopływ o długości 88 km. Orla płynie głównie przez łąki i pola uprawne. Może być również traktowana jako szlak kajakowy, na którego przebycie potrzeba 2-3 dni. Orla, podobnie jak Barycz, ma charakter rzeki nizinnej o małym spadku podłużnym. W ciągu roku występują dwa wezbrania: wiosenne i jesienne. Pierwsze z nich są szczególnie groźne, ze względu na wysoki poziom wód i powodują co roku zalewanie lub podtapianie użytków zielonych i gruntów ornych. Zasięg corocznych zalewów rzek jest zgodny z przebiegiem jednostki morfologicznej, nazwanej terasą zalewową. Obie rzeki wraz z przylegającymi do nich terenami tworzą korytarze ekologiczne umożliwiające powiązania przyrodniczo-ekologiczne, a także tworzą układ nawietrzania i przewietrzania gminy.

– km 34-35 Bełcz Mały

Bełcz Mały, to niewielka wieś położona bezpośrednio nad Baryczą, w małej odległości na zachód od Wąsosza. Zabudowania miejscowości oddalone są od drogi głównej prowadzącej do Wąsosza, ok. 500 m. Istnieje tu dogodne miejsce na odpoczynek – łąka na prawo od ujścia rzeki Orli. Można tu dojechać główną drogą od Wąsosza, następnie skręcić w lewo i utwardzoną drogą, szlakiem rowerowym niebieskim, dojechać nad rzekę. Dalej koryto rzeki jest szerokie (zwłaszcza w stosunku do odcinka Odolanów-Wróbliniec). Brzegi rzeki w większości są dostępne.



Widok na Barycz od strony ujścia rzeki Orli





– km 32, 278 jaz Lechitów

Jaz został wybudowany przed rokiem 1945. Na wysokości wsi Lechitów posiada brzegi betonowe, natomiast nie ma żadnego wejścia ani zejścia dla kajakarzy. Jest to jaz żelbetonowy o konstrukcji ramowej i stalowych, dwudzielnych zasuwach napędzanych ręcznie. Przez jaz przebiega niebieski szlak rowerowy.



Lechitów, to niewielka wieś położona przy zachodniej granicy gminy Wąsosz, w zakolu Baryczy, w miejscu gdzie zachowało się starorzecze. Wieś o układzie typu ulicowego z zabudową dość rozproszoną, rozlokowana jest wzdłuż drogi lokalnej prowadzącej z Wąsosza do Wierzowic Wielkich. Pierwotnie Lechitów był kilkudomową osadą, która rozwinęła się pod grodem w Sądowelu. Atrakcją turystyczną jest jedno z największych drzew pomnikowych województwa, ogromny platan.



– km 30-31 wieś Sądowel

Miejscowość zlokalizowana jest nad Baryczą, na północny zachód od Wąsosza, przy drodze do Góry. Na lewym i prawym brzegu rzeki znajdują się grodziska wczesnośredniowieczne. We wsi znajduje się kilka domów o konstrukcji szachulcowej rozlokowanych wokół zabytkowego kościoła z XIX w. Tutaj zlokalizowany jest pomost, umożliwiający bezpieczne wyjście z wody i wyciągnięcie kajaków oraz miejsce na rozpalenie ogniska. Do tego miejsca można dojechać samochodem.



Drewniany pomost



Miejsce na grilla

W Sądowelu można zwiedzić i zobaczyć kościół, obok którego znajduje się tablica kamienna, zwieńczona rzeźbą hełmu i liśćmi dębowymi. Zachowana w doskonałym stanie upamiętniająca żołnierzy poległych na frontach I Wojny Światowej z nazwiskami mieszkańców trzech okolicznych wsi: Sądowel, Bęcz Górny oraz Wierzowice Wielkie. Pod spodem krzyż żelazny. Atrakcją turystyczną miejscowości są szlaki rowerowo-pieszne „5 mostów” oraz „Droga Królewska”, które umożliwiają zorganizowanie wycieczek krajoznawczych.



Kamienny pomnik



Kościół Królowej Świata

- km 28,2 most drogowy Wierzowice Wielkie-Wierzowice Małe
- km 27,769 Jaz Wierzowice

Jaz żelbetowy z mostem o konstrukcji ramowej i stalowych, dwudzielnych zasuwach napędzanych ręcznie, wybudowany przed rokiem 1945.

c) **Proponowane miejsce zakończenia spływu - km 23-24 zbiornik retencyjny Ryczeń**, opis miejsca zamieszczony jest w części 5.7. Odcinek Ryczeń – Wyszanów

5.5.2. Proponowany program zadań

Zaproponowany program zadań obejmuje wykaz zadań inwestycyjnych, związanych bezpośrednio z zagospodarowaniem szlaku kajakowego. W części 6 – zbiorczy program zadań, ujęte zostały również proponowane działania, które mogą podjąć różne jednostki i których realizacja przyczyni się do rozwoju turystyki, w tym kajakarstwa. Kategorie zadań określone w kolumnie 4 poniższej tabeli, zostały opisane oraz zlokalizowane na mapie w punkcie 6. zbiorczy wykaz zadań.

lokalizacja	gmina	kilometraż rzeki	kategoria zadania	zadania inwestycyjne
Wąsosz przystań kajakowa	miasto i gmina Wąsosz	37,900	5	umieszczenie tablicy informacyjnej z mapą szlaków turystycznych i opisem atrakcji turystycznych w okolicy, numerami telefonów do: miejsc noclegowych itp.

PROGRAM ZAGOSPODAROWANIA TURYSTYCZNEGO SZLAKU KAJAKOWEGO BARYCZY
Karty informacyjne odcinków szlaku kajakowego

lokalizacja	gmina	kilometraż rzeki	kategoria zadania	zadania inwestycyjne
			3	lokalizacja MOT z uwzględnieniem istniejącej infrastruktury, zorganizowanie wypożyczalni rowerów oraz parkingu
Ujście Orli do Baryczy	miasto i gmina Wąsosz	36-37	1	lokalizacja elementu sezonowego w postaci pływającego pomostu (pontonów)
			5	umieszczenie tablicy z informacją turystyczną
Jaz Lechitów	miasto i gmina Wąsosz	32,278	5	umieszczenie tablicy z kilometrażem i nazwą miejscowości informującej o lokalizacji jazu i stronie przenoski: prawym i lewym brzegiem
			1	budowa infrastruktury umożliwiającej wyjście na brzeg przed jazem i wodowania kajaków za jazem: schody, slip
			4	zamieszczenie znaku informacyjnego z oznaczeniem przeszkody,
Sądowel	miasto i gmina Wąsosz	30-31	5	umieszczenie tablicy informacyjnej z mapą szlaków turystycznych i opisem atrakcji turystycznych w okolicy, numerami telefonów do: miejsc noclegowych itp.
Jaz Wierzowice	miasto i gmina Wąsosz	27,769	4	zamieszczenie znaku informacyjnego z oznaczeniem przeszkody,
Zbiornik retencyjny Ryczeń	miasto i gmina Góra	23-24		opis zadania zamieszczony jest w części 5.7. Odcinek Zbiornik retencyjny Ryczeń – Wyszaków

5.6. ODCINEK 7 RYCZEŃ – WYSZAKÓW

5.6.1. Opis odcinka

Odcinek o długości ok. 23 km, ostatni na szlaku Baryczy. Utrudnieniem na trasie spływu są 4 jazy oraz stalowy próg.

Charakterystyczne punkty na odcinku zbiornik retencyjny Ryczeń - Wyszaków

wykaz charakterystycznych punktów na szlaku	kilometraż rzeki	opis
Zbiornik retencyjny Ryczeń	23-24	zbiornik o funkcji retencyjnej i rekreacyjnej, kajaki należy przenieść przez wał, nie można bezpośrednio wpłynąć na zbiornik
Próg stalowy	22,769	konieczna przenoska, proponowana prawą stroną
Most na drodze powiatowej nr 1086D i Wieś Ryczeń	23-22	możliwość zatrzymania się przed lub za mostem i wyjścia na brzeg
Jaz Ryczeń	21,800	przy zamkniętym jazu konieczna przenoska, proponowana prawą stroną; dojazd do rzeki drogą gruntową, dobre

wykaz charakterystycznych punktów na szlaku	kilometraż rzeki	opis
		miejsce na biwak, piaszczysta plaża
Ośrodek wypoczynkowy Ryczeń	21,0 – 21,5	po prawej stronie dawny ośrodek wypoczynkowy, obecnie prywatne domki kempingowe, pomost dla kajaków, budynek mieszkalny
Most pieszy w Osetnie i wodowskaz	17-18	stary stalowy most, zamknięty dla ruchu samochodowego, po prawej stronie przed mostem znajduje się wodowskaz, możliwość wyjścia na brzeg
Most drogowy w Osetnie	17-18	most na drodze wojewódzkiej nr 323
Jaz Miechów	14,186	przy zamkniętym jazie konieczna przenoska, możliwość przenoski prawą lub lewą stroną
Most drogowy w Szaszorowicach	11-12	most na drodze powiatowej nr 1093D Wroniniec – Belcz Wielki
Jaz Żabin	8,767	przenoszenie kajaka prawą stroną, dogodnie zejście na brzeg przed mostem
Most na drodze Bartodzieje - Niechlów	6 - 7	most na drodze powiatowej nr 1091 Niechlów - Karów
Jaz Bartodzieje	5,502	przenoszenie kajaka prawą stroną
Most drogowy w Wyszanie	1,0	proponowane miejsce zakończenia odcinka spływu; wejście na brzeg po prawej stronie; miejsce posiada dobre warunki dla lokalizacji MOT
Głogów	Rzeka Odra	Możliwość kontynuowania spływu Odrą i zakończenia w porcie katedralnym (planowana marina) w Głogowie, na prawym brzegu przed mostem na drodze krajowej nr 12 (Most Tolerancji)

a) Miejsce startu

– km 23 – 24 Ryczeń

Proponowane miejsce zakończenia spływu na odcinku Wąsosz – Ryczeń oraz rozpoczęcia spływu na odcinku Ryczeń – Wyszanie. Zbiornik Ryczeń wybudowany został w 2000 roku, jest wielofunkcyjny, pełni między innymi funkcję przeciwpowodziową, przeciwpożarową i rekreacyjną. Powierzchnia zbiornika wynosi 44,5 ha, pojemność 979,0 tys. m³. Rzeka Barycz przepływa przez zbiornik na długości ok. 30 – 50 m. Do zbiornika prowadzi ścieżka dydaktyczna „Dziczek” biegnąca z Góry oraz szlak pieszo-rowerowy „Borowik”. Przy zbiorniku zorganizowane zostało miejsce do biwakowania z zadaszoną wiatą.



b) Przeszkody, miejscowości i charakterystyczne miejsca na rzece

– km 22,769 stalowy próg



Stalowy stopień w Ryczeniu – widok z prawego brzegu



Wyjście na prawy brzeg przed stopniem w Ryczeniu proponowane miejsce przenoski

Próg jest słabo widoczny, stalowe elementy znajdują się pod wodą. Konieczne jest w tym miejscu przenoszenie kajaka. Proponowane przenoszenie kajaka prawą stroną, na której znajduje się wygodne wejście na brzeg i miejsce wodowania za progiem.

– **km 23 – 22 most na drodze powiatowej nr 1086D i wieś Ryczeń**

Ryczeń, to niewielka wieś ulokowana na prawym brzegu Baryczy. We wsi znajduje się przystanek autobusowy, kościół i sklep spożywczo-przemysłowy. Wśród drzew na niewielkim wzniesieniu zachowały się resztki ruin pałacu. Na wysokości zabudowań wsi wzdłuż rzeki prowadzi ścieżka gruntowa zapewniająca dobry dostęp do rzeki. Wzdłuż ścieżki rosną stare drzewa, w większości dęby.

Przy moście drogowym brzegi rzeki są łagodne, co zapewnia dobre warunki do wyjścia na brzeg oraz do wodowania kajaków. Stąd blisko jest do zabudowań wsi a przy drodze powiatowej możliwe jest zlokalizowanie parkingu.



Sklep we wsi Ryczeń



Zabudowania wsi Ryczeń



Miejsce do wodowania kajaków przy moście drogowym w Ryczeniu



Widok na zabudowę wsi Ryczeń z mostu nad Baryczą

– **km 21,800 jaz Ryczeń**


Przy zamkniętym jazu przenoska może się odbyć lewą lub prawą stroną; oba brzegi są łagodne, prawy brzeg przed i za jazem został umocniony kamieniami i metalową siatką. Na prawym brzegu na wysokości jazu znajduje się piaszczysta plaża a wśród zarośli widoczne są pozostałości dawnego ośrodka wypoczynkowego. Jest to alternatywne miejsce zakończenia spływu na odcinku Wąsosz – Ryczeń oraz rozpoczęcia spływu na odcinku Ryczeń – Wyszarów. Warunki terenowe – ukształtowanie terenu, dojazd drogą gruntową,

piaszczysta plaża, umocnione brzegi, są sprzyjające dla lokalizacji MOT.



– **km 21,0 – 21,5 dawny ośrodek wypoczynkowy Ryczeń.**

W odległości ok. 1 km od zabudowań wsi, na prawym brzegu rzeki, w pobliżu jazu Ryczeń znajduje się dawny ośrodek wypoczynkowy. Obecnie znajdują się tutaj prywatne domki kempingowe, budynek mieszkalny socjalny, który zamieszkują dwie rodziny, dawna restauracja, obecnie nieużytkowana oraz ujęcie wody. Dostęp do rzeki na wysokości ośrodka jest dobry. Barycz tworzy w tym miejscu malownicze zakole.



– **km 17 – 18, wieś Osetno i mosty nad Baryczą**

Mosty zlokalizowane są na ok. 18 kilometrze rzeki. Pierwszy, stary most stalowy jest zamknięty dla ruchu samochodowego. Przed mostem po prawej stronie znajduje się wodowskaz. To miejsce posiada dobre warunki dla zatrzymania się i wyjścia na brzeg. W niewielkiej odległości od mostu znajdują się zabudowania wsi Osetno z charakterystyczną, widoczną z brzegów Baryczy, wieżą pałacową. Drugi z mostów zlokalizowany jest na drodze wojewódzkiej nr 323. Trzeci most, kolejowy, zlokalizowany jest za zabudową wsi, na trasie nieczynnej linii kolejowej.



Osetno - dawniej wieś Osetno Wielkie, leżąca wzdłuż drogi biegnącej równoległe do rzeki Barycz. Na południowo-wschodnim krańcu wsi droga rozwidła się w kierunku na Ryczeń i na Kietlów. Zabudowa Osetna zlokalizowana jest na skarpie na prawym brzegu Baryczy. Panorama wsi z charakterystyczną wieżą pałacową jest dobrze widoczna z dużej odległości, również z brzegów rzeki. We wsi znajduje się zespół pałacowo-parkowy, przykład

nowożytnej rezydencji. Wystrój pałacu nawiązywał do sztuki śląskiej późnego renesansu. Obecnie stan budowli ulega stopniowej dewastacji. Poza pałacem, ciekawym obiektem jest również kościół św. Michała Archanioła. Powstał w II połowie XIII w., przebudowany w XV w. Jest to budowla jednonawowa, murowana z kamieni i cegły. Prezbiterium nakryte jest sklepieniem krzyżowo-żebrowym. Zaliczany jest do grupy najstarszych kościołów w powiecie górowskim.



Kościół św. Michała Archanioła w Osetnie



Widok zabudowań Osetna z charakterystyczną wieżą pałacową od strony Baryczy

– **km 14,186 jaz Miechów**

Jaz wybudowany przed rokiem 1945, usytuowany jest w lesie, dojazd do jazu możliwy jest drogą leśną, gruntową. Jaz żelbetowy o konstrukcji ramowej i stalowych zasuwach napędzanych ręcznie. Maksymalna wysokość piętrzenia 2,5m, do rzędnej 79,96 m n.p.m. Obecnie celem piętrzenia jest regulacja stosunków w dolinie rzeki na odcinku związanym z cofką a także retencjonowanie wody w korycie cieku. W przyszłości jaz ma być także wykorzystany na potrzeby małej elektrowni wodnej. Przenoska może się odbywać prawą lub lewą stroną. Zabudowania wsi Miechów, od której pochodzi nazwa jazu, zlokalizowane są w odległości ok. 3 km od rzeki. We wsi znajduje się sklep, gospodarstwo agroturystyczne „Hubertówka pod dębami” oraz zabytkowy pałac.



Jaz Miechów



Widok z prawego brzegu



Gospodarstwo agroturystyczne „Hubertówka pod dębami”



Pałac w Miechowie

– **km 11 – 12 most w Szaszorowicach** na drodze powiatowej nr 1093D Wroniniec – Belcz Wielki

We wsi Szaszorowice zlokalizowany jest most drogowy. Na lewym brzegu przy moście widoczny z rzeki jest pałac. Na wysokości mostu brzegi rzeki są łagodne po obu stronach, umożliwiają wyjście w tym miejscu.



Barycz widoczna z mostu w Szaszorowicach



Pałac w Szaszorowicach na lewym brzegu Baryczy

– **km 8,767 jaz Żabin**

Jaz usytuowany jest przy moście na drodze relacji Żabin – Niechlów. Wybudowany przed rokiem 1945. Jaz żelbetowy z mostem o konstrukcji ramowej i stalowych zasuwach o napędzie ręcznym. Maksymalna wysokość piętrzenia 1,65 m, do rzędnej 77,41 m n.p.m. Celem piętrzenia jest regulacja stosunków w dolinie rzeki na odcinku związanym z cofką a także retencjonowanie wody w korycie cieku oraz starorzeczu rzeki Baryczy, które jest równocześnie zbiornikiem retencyjnym, gromadzącym wodę do celów przemysłowych. Oba brzegi za mostem są umocnione betonowymi płytami. Przenoska może się odbywać prawą stroną, gdzie znajduje się wygodne zejście na brzeg przed mostem oraz miejsce wodowania za mostem z betonowego brzegu.



Widok na most drogowy, jaz Żabin i betonowe umocnienia za mostem



Fragment mostu i jazu Żabin

– **km 6 – 7 most we wsi Bartdzieje** na drodze powiatowej nr 1091 relacji Karów – Niechlów

Za zabudową wsi Bartdzieje na drodze Karów – Niechlów znajduje się most nad Baryczą. Droga można dotrzeć do wsi Karów, w której zlokalizowane jest gospodarstwo agroturystyczne oferujące jazdę konną.



Most na drodze Karów - Niechlów



Charakterystyczny dla tego rejonu budynek z czerwonej cegły, wieś Karów

– **km 5,502 jaz Bartdzieje**

Jaz ruchomy zlokalizowany został na zachód od wsi Bartdzieje. Dojazd do jazu możliwy jest drogą gruntową zlokalizowaną na prawym brzegu rzeki.



Jaz Bartdzieje



Widok na Barycz z jazu Bartdzieje

c) **Proponowane miejsce zakończenia spływu**

– **km 1,0 wieś Wyszaków**

Jednym z proponowanych miejsc zakończenia spływu jest prawy brzeg rzeki przy moście drogowym w Wyszaków. Wyjście na brzeg i wyciągnięcie kajaków jest możliwe po prawej stronie, gdzie znajduje się rozległa łąka. Z tego miejsca, drogą gruntową wzdłuż Baryczy, prowadzi ścieżka przyrodnicza.

Miejscowość położona jest w gminie Szlichtyngowa, nad rzeką Baryczą, która w Wyszaków ma ujście do Odry. Wzmianka o Wyszaków, pochodzi sprzed 1376 r. w związku z kościołem p.w. św. Michała Archaniola. Wyszaków był miejscowością bardzo atrakcyjną turystycznie o czym świadczy istnienie dawniej hotelu i przystani dla statków turystycznych przy ujściu Baryczy do Odry. Obecnie pozostały jedynie ruiny hotelu a po przystani nie ma śladów. W rozległym parku schodzącym do rzeki Baryczy wznosił się pałac. Do dzisiaj istnieje tylko brama wjazdowa przylegająca do budynku mieszkalnego.

Zabudowania Wyszaków rozlokowane są na prawym brzegu Baryczy. Z mostu nad rzeką widoczne są ruiny kościoła p.w. św. Michała Archaniola, wzniesionego z kamienia i cegły na niewielkim wzgórzu. Kościół został zniszczony w wyniku pożaru i nie został odbudowany. Z brzegów rzeki widoczna jest wysoka wieża z czerwonej cegły. W podziemiach znajduje się krypta grobowa, gdzie dawniej chowano najznamienitszych mieszkańców Wyszaków.



Widok z mostu na zabudowania i ruiny kościoła w Wyszaków



Most w Wyszaków, proponowane miejsce zakończenia spływu na prawym brzegu

– **0,000 Ujście Baryczy do Odry**



Spływ można kontynuować rzeką Odrą i zakończyć w Głogowie w nieczynnym porcie katedralnym, na prawym brzegu. W tym miejscu planowana jest budowa mariny.

Miasto Głogów zlokalizowane jest w odległości ok. 15 km od Wyszanowa, jest siedzibą powiatu głogowskiego, miastem rozlokowanym na obu brzegach rzeki Odry. Ślady osadnictwa w rejonie miasta pochodzą z okresu prasłowiańskiej kultury łużyckiej a pierwsze wzmianki na temat grodu pochodzą z IX w. W okresie wczesnego średniowiecza Głogów pełnił funkcję grodu obronnego strzegącego przeprawy przez Odrę na skrzyżowaniu dwóch szlaków: z Łużyc do Polski i nadodrzańskiego szlaku solnego. Od 1251 r. był stolicą odrębnego księstwa głogowskiego, prawa miejskie otrzymał w 1253 r. Okres szybkiego rozwoju gospodarczego i bogactwa przerwała wojna 30-letnia, po której miasto już nie wróciło do poprzedniej świetności. W czasie II. wojny światowej Głogów został zniszczony w 95%. Do dzisiaj zachowane zostało rozplanowanie miasta z XIII w., odbudowany po II. wojnie światowej, Zamek Księżąt Piastowskich, kolegiata N.M.P., kościół św. Mikołaja. Pod koniec lat 80. XX w. rozpoczęto odbudowę Starego Miasta wraz z ratuszem. Obecnie jest to reprezentacyjna część miasta. W Głogowie zlokalizowany jest jeden z najważniejszych obiektów Legnicko Głogowskiego Okręgu Miedziowego, Huta Miedzi Głogów.

5.6.2. Proponowany program zadań

Zaproponowany program zadań obejmuje wykaz zadań inwestycyjnych, związanych bezpośrednio z zagospodarowaniem szlaku kajakowego. W części 6 – zbiorczy program zadań, ujęte zostały również proponowane działania, które mogą podjąć różne jednostki i których realizacja przyczyni się do rozwoju turystyki, w tym kajakarstwa. Kategorie zadań określone w kolumnie 4 poniższej tabeli, zostały opisane oraz zlokalizowane na mapie w punkcie 6. zbiorczy wykaz zadań.

Proponowany zakres zadań inwestycyjnych

lokalizacja	gmina	kilometraż rzeki	kategoria zadania	zadania inwestycyjne
1	2	3	4	5
Zbiornik retencyjny Ryczeń	miasto i gmina Góra	km 23-24	3	lokalizacja MOT: zorganizowanie pola namiotowego z infrastrukturą
Próg stalowy	miasto i gmina Góra	km 22,769	4	zamieszczenie znaku informacyjnego z oznaczeniem przeszkody

PROGRAM ZAGOSPODAROWANIA TURYSTYCZNEGO SZLAKU KAJAKOWEGO BARYCZY

Karty informacyjne odcinków szlaku kajakowego

lokalizacja	gmina	kilometraż rzeki	kategoria zadania	zadania inwestycyjne
1	2	3	4	5
Most drogowy w miejscowości Ryczeń	miasto i gmina Góra	km 22-23	5	postawienie infokiosku lub tablicy z informacją turystyczną w centrum Ryczenia oraz umieszczenie tablicy informacyjnej i kierunkowskazu przy skrzyżowaniu drogi głównej przebiegającej przez miejscowość z drogą dojazdową do jazu Ryczeń
			6	wyznaczenie i oznakowanie szlaku pieszo-rowerowego prowadzącego z miejscowości Ryczeń do jazu
Jaz Ryczeń	miasto i gmina Góra	km 21,800	1	budowa dwóch pomostów, jednego przed jazem, umożliwiającego zatrzymanie się i wyjście na brzeg, drugiego za jazem, umożliwiającego wodowanie kajaków
			3a	lokalizacja MOT: zorganizowanie pola namiotowego wraz z infrastrukturą na terenie przeznaczonym w miejscowym planie zagospodarowania przestrzennego gminy Góra, uchwalonym Uchwałą Nr XLI/298/06 Rady Miejskiej w Górze z dnia 6 kwietnia 2006r., na cele usług turystyki (działka nr 255/308 obręb Ryczeń) oraz lokalizacja parkingu dla samochodów dowożących kajaki na miejsce startu przy jazu
			4	zamieszczenie znaku informacyjnego z oznaczeniem przeszkody
			5	oznakowanie drogi dojazdowej do jazu oraz umieszczenie tablicy z informacją turystyczną
Osetno – most pieszy	miasto i gmina Góra	km 18,1	1	budowa pomostu umożliwiającego wyjście na brzeg i wodowanie kajaków, przed mostem przy istniejących schodach
			2	infrastruktura krótkiego wypoczynku (ławki, miejsce na ognisko, toaleta)
			5	tablica informacyjna z nazwą miejscowości przy pierwszych zabudowaniach przy rzece oraz umieszczenie tablicy z informacją turystyczną
Jaz Miechów	gmina Niechlów	14,186	1	budowa infrastruktury umożliwiającej wyjście na brzeg przed jazem i wodowania kajaków za jazem: pomosty i schody
			4	zamieszczenie znaku informacyjnego z oznaczeniem przeszkody,
			5	umieszczenie tablicy z informacją turystyczną

PROGRAM ZAGOSPODAROWANIA TURYSTYCZNEGO SZLAKU KAJAKOWEGO BARYCZY

Karty informacyjne odcinków szlaku kajakowego

lokalizacja	gmina	kilometraż rzeki	kategoria zadania	zadania inwestycyjne
1	2	3	4	5
Most drogowy w Szaszarowicach	miasto i gmina Szlichtynowa	11-12	5	tablica informacyjna: most na drodze powiatowej Wroniniec – Bełcz Wielki
Jaz Żabin	miasto i gmina Szlichtynowa	8,767	1	budowa infrastruktury umożliwiającej wyjście na brzeg przed jazem i wodowania kajaków za jazem: schody
			4	zamieszczenie znaku informacyjnego z oznaczeniem przeszkody
Most na drodze Bartodzieje - Niechlów	miasto i gmina Szlichtynowa	6 - 7	5	tablica informacyjna na brzegu rzeki z numerem drogi i odległością do miejscowości
Jaz Bartodzieje	miasto i gmina Szlichtynowa	5,502	1	budowa infrastruktury umożliwiającej wyjście na brzeg przed jazem i wodowania kajaków za jazem: pomost, schody, slip,
			4	zamieszczenie znaku informacyjnego z oznaczeniem przeszkody,
Most drogowy w Wyszanowie - miejsce noclegu, zakończenie odcinka spływu	miasto i gmina Szlichtynowa	1,0	1	budowa pomostu umożliwiającego zatrzymanie się i wyjście na brzeg
			3	zorganizowanie pola namiotowego wraz z infrastrukturą na terenie przeznaczonym w miejscowym planie zagospodarowania przestrzennego na cele usług turystyki oraz lokalizacja parkingu dla samochodów dowożących kajaki na miejsce startu
			5	umieszczenie tablicy z informacją turystyczną

6. ZBIORCZY PROGRAM ZADAŃ

Program stanowi opracowanie z zakresu planowania i zagospodarowania przestrzennego na poziomie województwa i został sporządzony przez samorząd województwa, na podstawie art.38 ustawy z dnia 27 marca 2003 r. o planowaniu i zagospodarowaniu przestrzennym (Dz. U. z 2003 r. Nr 80 poz. 717 z późn. zm.). Większość zaproponowanych zadań może zostać zrealizowana przez różne podmioty, w tym zarówno przez samorządy gminne jak i prywatnych inwestorów. Zbiorczy program jest propozycją zadań, których realizacja umożliwi kompleksowe zagospodarowanie szlaku kajakowego na całym jego przebiegu.

Szlak kajakowy Baryczy w całości prowadzi przez cenne przyrodniczo i krajobrazowo obszary chronione. Stąd wszelkie, nawet sezonowe, zagospodarowywanie rzeki i jej otoczenia dla potrzeb turystyki kajakowej powinno odbywać się zgodnie z obowiązującymi wymogami ochrony środowiska przyrodniczego. Wszelkie działania na obszarach prawnie chronionych należy prowadzić zgodnie z wytycznymi i zakazami ustalonymi w aktach prawnych tworzących daną formę ochrony przyrody.

Wszelkie zamierzenia inwestycyjne muszą zostać przeprowadzone zgodnie z przepisami ustawy z dnia 18 lipca 2001r. Prawo wodne (Dz. U. z 2005r. Nr 239 poz.2019 z późn. zm.). W przypadku, kiedy wskazują na to przepisy, należy uzyskać pozwolenie wodnoprawne na prowadzenie robót budowlanych lub decyzję o zwolnieniu z niektórych zakazów określonych w ww. ustawie. Sytuacja ta będzie miała miejsce szczególnie w odniesieniu do miejsc przenoszenia kajaków przy jazach, pomostów, schodów, slipów, oznakowania szlaku, ponieważ elementy te wymagają najczęściej prowadzenia robót budowlanych na terenie bezpośredniego zagrożenia powodzią. Lokalizacja miejsc obsługi turystycznej powinna zostać wyznaczona poza obszarami zagrożenia powodzią i nie będzie wymagała, w związku z tym, przeprowadzenia procedur na podstawie Prawa wodnego.

Część terenu objętego programem – odcinek 5 Żmigród – Wąsosz znajduje się na terenie strefy ochrony pośredniej ujęcia wody podziemnej Płoski – Kamień Górski. Strefa została wyznaczona zgodnie z decyzją Urzędu Wojewódzkiego w Lesznie nr OS-II-6210/46/93/94 z dnia 28.06.1994r.

Program obejmuje poszczególne kategorie zadań, którym odpowiadają numery na mapie „zbiorczy program zadań”, w tabeli 6.1. zadania inwestycyjne związane z organizacją szlaku kajakowego oraz w tabelach zadań umieszczonych w kartach informacyjnych odcinków szlaku kajakowego:

- 1 - infrastruktura umożliwiająca wyjście na brzeg i wodowanie kajaków; w zależności od lokalnych uwarunkowań będą to następujące elementy: pomost, schody, slip, umocnienie brzegów,
- 2 - infrastruktura krótkiego wypoczynku, do której należą ławki, miejsce na ognisko, toaleta; lokalizacja wyznaczona została na trasie spływu, poza miejscami, w których przewidziany jest nocleg, w miejscowościach atrakcyjnych dla turystów, przez które przebiegają szlaki piesze lub rowerowe; infrastruktura będzie służyła nie tylko kajakarzom ale wszystkim turystom, którzy mogą zatrzymać się tutaj na odpoczynek oraz miejscowej ludności jako miejsce do biwakowania i odpoczynku nad rzeką,
- 3 - Miejsce Obsługi Turystycznej (MOT), wyznaczone na końcowym etapie poszczególnych odcinków szlaku, w miejscach gdzie nastąpi zakończenie spływu danym odcinkiem; standard wyposażenia takich miejsc może być zróżnicowany; najprostszym wyposażeniem będzie pole namiotowe z wiatą na kajaki, sanitariatami i miejscem na ognisko; przy wyznaczaniu lokalizacji uwzględniona została istniejąca infrastruktura, w tym hotele, gospodarstwa agroturystyczne, pola namiotowe i kempingowe,

3a alternatywna lokalizacja Miejsca Obsługi Turystycznej (MOT)

PROGRAM ZAGOSPODAROWANIA TURYSTYCZNEGO SZLAKU KAJAKOWEGO BARYCZY
Zbiorczy program zadań

- 4 - oznakowanie szlaku kajakowego; zadania te obejmują znaki informacyjne dla kajakarzy, w miejscach, w których zlokalizowana jest infrastruktura na rzece, przeszkoda
- 5 - tablice informacyjne; lokalizacja takich tablic została zaprojektowana w miejscach charakterystycznych, do których należą m.in.: mosty drogowe, miejscowości, przepompownie
- 6 - wytyczenie i oznakowanie szlaków pieszych i rowerowych, które połączą wyznaczone miejsca do biwakowania z siecią istniejących szlaków turystycznych; realizacja tego zadania umożliwi włączenie wyznaczonych miejsc związanych z obsługą szlaku kajakowego w system turystyczny doliny Baryczy; umożliwi to również realizację założenia, że wyznaczone miejsca będą służyły do obsługi wszystkich turystów i mieszkańców a nie tylko kajakarzy, co przyczyni się do pełniejszego wykorzystania projektowanej infrastruktury.

Proponowane zadania podzielono na cztery grupy ujęte w poniższych tabelach. Dla poszczególnych zadań zaproponowane zostały jednostki odpowiedzialne.

Zadania inwestycyjne związane z organizacją szlaku kajakowego.

jednostka odpowiedzialna	lokalizacja	zadanie	kategoria zadania wg mapy
Samorząd województwa dolnośląskiego, gminy i powiaty leżące nad rzeką Baryczą, organizacje turystyczne, sektor prywatny, Regionalny Zarząd Gospodarki Wodnej we Wrocławiu, Dolnośląski Zarząd Melioracji i Urządzeń Wodnych we Wrocławiu	m. i gm. Odolanów (Łąki Odolanowskie), m. i gm. Milicz (jaz Wróbliniec, jaz Potasznia, jaz Gądkowice, most drogowy Potasznia, jaz Bolko, jaz Sławoszowice, jaz Sułów m. i gm. Żmigród (jaz Niezgoda, jaz Biedaczka, slip w Żmigrodzie, jaz Żmigródek, jaz Bychowo, jaz Kędzie m. i gm. Wąsosz (jaz Bartków, jaz Ostrawa, jaz Wąsosz, ujście rzeki Orli do Baryczy, jaz Lechitów) m. i gm. Góra (jaz Ryczeń, Osetno – most pieszy) gm. Niechlów (jaz Miechów) m. i gm. Szlichtyngowa (jaz Żabin, jaz Bartodzieje, most drogowy w Wyszanie)	infrastruktura umożliwiająca wyjście na brzeg, przechowywanie kajaków	1
	m. i gm. Odolanów (Łąki Odolanowskie) m. i gm. Milicz (slip i most drogowy w Miliczu) m. i gm. Góra (Osetno-most pieszy)	infrastruktura krótkiego odpoczynku	2
	m. i gm. Milicz (most drogowy Potasznia, jaz Sławoszowice) m. i gm. Żmigród (OSiR w Żmigrodzie) m. i gm. Wąsosz (przystań kajakowa) m. i gm. Góra (zbiornik retencyjny Ryczeń, most drogowy w Wyszanie)	organizacja MOT	3

PROGRAM ZAGOSPODAROWANIA TURYSTYCZNEGO SZLAKU KAJAKOWEGO BARYCZY
Zbiorczy program zadań

jednostka odpowiedzialna	lokalizacja	zadanie	kategoria zadania wg mapy
	<p>m. i gm. Milicz (hodowla koników polskich Ostoja)</p> <p>m. i gm. Góra (jaz Ryczeń)</p>		3a
	<p>m. i gm. Milicz (hodowla koników polskich Ostoja)</p> <p>m. i gm. Wąsosz (jaz Żmigródek, jaz Bychowo, filary mostowe, jaz Kędzie, jaz Bartków, jaz Ostrawa, jaz Wąsosz, jaz Lechitów, jaz Wierzchowice)</p> <p>m. i gm. Góra (jaz Ryczeń, próg stalowy)</p> <p>gm. Niechlów (jaz Miechów)</p> <p>m. i gm Szlichtyngowa (jaz Żabin, jaz Bartodzieje)</p>	oznakowanie szlaku kajakowego	4
	<p>m. i gm. Odolanów (pomost w Odolanowie)</p> <p>m. i gm. Milicz (most drogowy we Wróblińcu, Rezerwat „Stawy Milickie” kompleks Potasznia, most drogowy Potasznia, most drogowy Lelików most drogowy Nowe Grodzisko, jaz Sławoszowice, most kolejowy Sławoszowice, slip i most drogowy w Miliczu, grodzisko Kaszowo, hodowla koników polskich „Ostoja”, jaz Sułów oraz ośrodki wypoczynkowe w Sułowie, Sułów-most drogowy, Łąki – most drogowy)</p> <p>m. i gm. Żmigród (Osiek - most drogowy, przepompownia Ruda Żmigrodzka, jaz Biedaczka, most w Żmigrodzie, slip w Żmigrodzie, most drogowy, most kolejowy, przepompownia Osiek, most Kędzie)</p> <p>m. i gm. Wąsosz (most drogowy relacji Wińsko-Wąsosz, przystań kajakowa, ujście rzeki Orli do Baryczy, jaz Lechitów, Sądowel)</p> <p>m. i gm Góra (most drogowy i wieś Ryczeń, jaz Ryczeń, Osetno, most pieszy)</p> <p>gm. Niechlów (jaz Miechów)</p> <p>m. i gm Szlichtyngowa (most drogowy w Szaszarowicach, most na drodze Bartodzieje – Niechlów, most drogowy w Wyszanowie)</p>	umieszczenie tablic informacyjnych	5
	<p>m. i gm. Milicz (most drogowy Potasznia)</p> <p>m. i gm. Góra (most drogowy i wieś Ryczeń)</p>	wyznaczenie i oznakowanie szlaku pieszo-rowerowego	6

PROGRAM ZAGOSPODAROWANIA TURYSTYCZNEGO SZLAKU KAJAKOWEGO BARYCZY
Zbiorczy program zadań

Zadania własne gmin z zakresu planowania przestrzennego

jednostka odpowiedzialna	lokalizacja	zadanie
A - zadania z zakresu planowania przestrzennego		
Milicz m. i gm. Wąsosz m. i gm. Szlichtyngowa m. i gm.	Potasznia, hodowla polskich koników „Ostoja” Sądowel Wyszanów	gmina Milicz planuje realizację centrum rekreacyjno-sportowego, przystani oraz budowę 10 domków campingowych opracowanie miejscowych planów zagospodarowanie przestrzennego dla terenów przeznaczonych na MOT
Wąsosz m. i gm. Szlichtyngowa m. i gm.	Sądowel Wyszanów	uwzględnienie terenów pod funkcję rekreacji przy zmianie studium uwarunkowań i kierunków zagospodarowania przestrzennego

Zadania w zakresie poprawy stanu czystości wód rzeki Baryczy

jednostka odpowiedzialna	lokalizacja	zadanie
C - zadania mające na celu poprawę jakości wód rzeki Baryczy		
lokalizacja		zadanie
Odolanów m. i gm. Milicz m. i gm. Żmigród m. i gm. Wąsosz m. i gm. Góra m. i gm. Niechlów gm. Szlichtyngowa m. i gm.		ograniczenie źródeł zanieczyszczeń ściekami bytowymi i przemysłowymi, realizacja systemu oczyszczania ścieków

Inne działania, mające na celu wykorzystanie i rozpropagowanie potencjału turystycznego doliny Baryczy oraz rozwijanie sieci współpracy

D – inne zadania	
jednostka odpowiedzialna	zadanie
Samorząd województwa dolnośląskiego, gminy i powiaty leżące nad rzeką Baryczą, organizacje turystyczne, sektor prywatny, Regionalny Zarząd Gospodarki Wodnej we Wrocławiu, Dolnośląski Zarząd Melioracji i Urządzeń Wodnych we Wrocławiu	gospodarowanie wodami umożliwiające spływy kajakowe w okresie od wiosny do jesieni, zapobieganie niskim stanom wody, zarastaniu brzegów rzeki, przeprowadzanie remontów i modernizacji jazów z uwzględnieniem turystycznej funkcji Baryczy
	promowanie aktywnego spędzania wolnego czasu wśród mieszkańców, między innymi: organizowanie imprez sportowych i kulturalnych związanych z rzeką Baryczą, wprowadzenie elementów kajakarstwa do programu edukacji szkolnej, organizowanie kursów kajakarstwa i spływów kajakowych
	wykreowanie i promowanie produktu turystycznego „Dolina Baryczy”: stworzenie wspólnej strony internetowej, wydawanie informatora turystycznego, promocja na targach turystycznych i na stronach internetowych związanych z turystyką
	współpraca w zakresie turystycznego wykorzystania szlaku kajakowego, kontynuowanie spotkań zainteresowanych oraz promocja działań związanych z turystycznym zagospodarowaniem doliny Baryczy
	inwentaryzacja, oznakowanie w terenie i opisanie wszystkich atrakcji turystycznych w dolinie Baryczy, umieszczenie tablic informacyjnych, wydanie folderów informacyjnych

PROGRAM ZAGOSPODAROWANIA TURYSTYCZNEGO SZLAKU KAJAKOWEGO BARYCZY
Zbiorczy program zadań

D – inne zadania	
jednostka odpowiedzialna	zadanie
	uporządkowanie i zagospodarowanie terenów nadrzecznych w miejscowościach na cele rekreacyjno-wypoczynkowe
	finansowe wspieranie realizacji zadań inwestycyjnych związanych z rozwojem turystyki nad Baryczą

7. SZCZEGÓLNE ZALECENIA WYNIKAJĄCE Z PROGNOZY ODDZIAŁYWANIA NA ŚRODOWISKO

ROZWIĄZANIA ZAPOBIEGAJĄCE LUB MINIMALIZUJĄCE NEGATYWNE ODDZIAŁYWANIE SKUTKÓW PROGRAMU NA ŚRODOWISKO, ZGODNIE Z ZAPISAMI PROGNOZY ODDZIAŁYWANIA NA ŚRODOWISKO

Faza realizacji:

- wykorzystanie do prac wyłącznie sprawnego sprzętu, kontrola sprzętu; wyznaczenie i zabezpieczenie miejsc składowania odpadów oraz składowania innych materiałów potrzebnych do prac budowlanych, które mogą spowodować zanieczyszczenie wód;
- zdjęcie warstwy gleby przed rozpoczęciem budowy i zmagazynowanie w celu późniejszego wykorzystania;
- rozsądne prowadzenie budowy, z ograniczeniem wykorzystania ciężkiego sprzętu oraz próba wyznaczenia tras poruszania się pojazdów na terenach nieutwardzonych;
- wykorzystanie do prac wyłącznie sprawnego sprzętu, wyznaczenie i zabezpieczenie miejsc składowania odpadów oraz składowania innych materiałów potrzebnych do prac budowlanych, które mogą spowodować zanieczyszczenie gleby;
- dla ochrony innych elementów różnorodności biologicznej (szczególnie ptaków) należy ograniczyć wycinki drzew i krzewów do niezbędnego minimum i wykonywać wyłącznie poza sezonem lęgowym (między 15 sierpnia a 15 marca).
- dopasowanie harmonogramu prac do okresów lęgowych zwierząt;
- zapewnienie infrastruktury, umożliwiającej szczelne magazynowanie ścieków do czasu ich transportu do oczyszczalni ścieków.

Faza eksploatacji:

- w miejscach obsługi turystów:
 - wyznaczenie miejsca do składowania odpadów, zapewnienie kontenerów na odpadki i ich okresowe opróżnianie przez wyspecjalizowane służby;
 - zapewnienie infrastruktury, umożliwiającej szczelne magazynowanie ścieków do czasu ich transportu do oczyszczalni ścieków.
- dla ochrony optymalnych stanowisk chrząszczy ksylofagicznych w przypadku konieczności wycięcia starych drzew, o średnicy powyżej 40 cm, szczególnie próchniejących, zamierających i dziuplastych, każdorazowo konieczna jest obecność specjalisty entomologa.
- dla ochrony optymalnych siedlisk trzepli zielonej oraz płatów siedliska 6430 (stanowiska: MOT 5, MOT 5a oraz MOT 6) należy przy projektowaniu wejść i zejść ze szlaku minimalizować powierzchnię ziołorośli, drzew i krzewów podlegających wycince do niezbędnego minimum.
- na stanowisku MOT 2a, dla ochrony siedliska 3260 należy:
 - zorganizować miejsca składowania odpadków (kosze, kontenery etc.) i zapewnić ich regularny wywóz z Miejsc Obsługi Turystycznej;
 - w miejscach przeznaczonych do biwakowania i postoju zorganizować toalety i zapewnić ich regularną obsługę oraz wymagany poziom sanitarny;
 - w miejscach przeznaczonych do biwakowania i postoju ustawić tablice informacyjne zabraniające stosowania chemicznych środków czystości podczas kąpieli i mycia naczyn w rzece;
 - unikać niszczenia roślinności przybrzeżnej oraz wodnej w celu ułatwienia dostępu do brzegu. Zapis ten dotyczy w szczególności czyszczenia koryta, a także usuwania szuwarów, ziołorośli i zarośli na przestrzeni większej, niż wymagana do wyjścia na brzeg i wniesienie kajaka;
 - miejsca przeznaczone do biwakowania i postoju zorganizować tak, aby samochody transportujące kajaki i bagaże nie mogły dojechać do koryta na odległość mniejszą niż 15-20 m.
- na stanowiskach MOT 5a, MOT 2 oraz MOT 2a, dla ochrony siedliska 91E0 i 91F0 należy:

- w miejscach przeznaczonych do biwakowania i postoju wyznaczyć i zbudować paleniska. Aby zapobiec penetrowaniu i dewastowaniu okolicznych lasów, zapewnić stały dowóz porąbanego drewna na pola biwakowe. Działalność taka może być np. finansowana z wprowadzenia niewielkich opłat za biwakowanie w wyznaczonych miejscach lub dzięki współpracy z lokalnym gospodarstwem leśnym. Takie rozwiązania sprawdzają się w szlakach wodnych udostępnionych na terenie obszarów chronionych (np. Drawieński Park Narodowy).
- proponowane dwa nowe turystyczne szlaki pieszo-rowerowe powinny zostać wyznaczone w sposób uniemożliwiający wystąpienia negatywnego oddziaływania na cele ochrony obszarów objętych ochroną oraz wystąpienia zmian i szkód w stanie siedlisk przyrodniczych i gatunków chronionej flory.

PROPONOWANE WSKAŹNIKI MONITORINGU ZMIAN W ŚRODOWISKU ORAZ CZĘSTOTLIWOŚĆ JEGO PRZEPROWADZENIA

Systematycznie prowadzony monitoring skutków realizacji ustaleń Programu dostarczy informacji na temat skuteczności podejmowanych działań, jak również ich weryfikację. Z uwagi na brak narzędzi do prowadzenia przez województwa oraz gminy objęte Programem monitoringu w zakresie zaproponowanym w Prognozie, w Programie zaproponowano inne wskaźniki monitoringu, który mógłby być prowadzony w cyklu rocznym:

1. jakość wód powierzchniowych Baryczy (klasa czystości)
2. wskaźnik lesistości (%)
3. powierzchnia gruntów zalesionych (ha)
4. powierzchnia gruntów zadrzewionych i zakrzewionych (ha)
5. powierzchnia obszarów prawnie chronionych (ha)
6. pomniki przyrody (szt.)
7. liczba chronionych i zagrożonych gatunków fauny i flory (szt.)

W celu oceny realizacji działań określonych w Programie wykorzystywany będzie system Państwowego Monitoringu Środowiska, nadzorowany merytorycznie przez Wojewódzki Inspektorat Ochrony Środowiska; dane z instytucji i placówek badawczych zajmujących się zagadnieniami z zakresu ochrony środowiska; dane statystyczne publikowane przez Główny Urząd Statystyczny oraz informacje znajdujące się w posiadaniu Województw Dolnośląskiego, Lubuskiego i Wielkopolskiego, Regionalnej Dyrekcji Ochrony Środowiska oraz jednostek samorządu terytorialnego szczebla powiatowego i gminnego.

8. BIBLIOGRAFIA

- 1) Dolina Baryczy, część wschodnia. Mapa turystyczno-krajoznawcza. Wydawnictwo Turystyczne PLAN, Wrocław 2008, skala 1:65 000.
- 2) Dolina Baryczy, część zachodnia. Mapa turystyczno-krajoznawcza. Wydawnictwo Turystyczne PLAN, Wrocław 2008, skala 1:65 000
- 3) Gmina Góra - Opracowanie ekofizjograficzne podstawowe, Maria Dobroń, Leszno, wrzesień 2004
- 4) Plan Rozwoju Lokalnego Gminy Wąsosz, Uchwała Rady Miejskiej w Wąsoszu Nr X/67/04 z dnia 30.06.2004r.
- 5) Program małej retencji wodnej w województwie dolnośląskim
- 6) Ptasie ostoje, Antoni Marczewski, Michał Maniakowski, Wydawnictwo carta blanca 2009r.
- 7) Reporter Turystyczny Wzgórz Trzebnickich i Doliny Baryczy. Wydanie jubileuszowe nr 1. Wydawca, Stowarzyszenie Gmin Turystycznych Wzgórz Trzebnickich i Doliny Baryczy, Trzebnica 2006.
- 8) Strony internetowe:
 - a. Urząd miasta i gminy w Odolanowie - <http://www.odolanow.pl/>
 - b. Urząd miasta i gminy w Miliczu - <http://www.milicz.pl/>
 - c. Urząd miejski w Żmigrodzie - <http://www.zmigrod.com.pl/>
 - d. Urząd miejski Wąsosza - <http://wasosz.eu/>
 - e. Urząd miasta i gminy Szlichtyngowa - <http://www.umig.szlichtyngowa.org/>
 - f. Urząd gminy Niechlów - <http://www.niechlow.com.pl/>
 - g. Przewodnik po ciekawych miejscach - <http://www.naszlaku.com/>
 - h. „Zielone Brygady. Pismo Ekologów” nr 10, październik 2004; Stany wód rzeki Baryczy
<http://zb.eco.pl/publication/chommy-zasoby-wodne-dorzecza-baryczy-p104711>
 - i. Wojewódzki Inspektorat Ochrony Środowiska, stan wód powierzchniowych Doliny Barycz - <http://www.wroclaw.pios.gov.pl/>
 - j. Generalna Dyrekcja Ochrony Środowiska - <http://natura2000.gdos.gov.pl/natura2000/>
 - k. Regionalna Dyrekcja Ochrony Środowiska we Wrocławiu - <http://www.wroclaw.rdos.gov.pl>
 - l. Dolnośląski Zespół Parków Krajobrazowych we Wrocławiu - <http://www.dzpk.pl/>
 - m. Regionalna Dyrekcja Ochrony Środowiska w Poznaniu - <http://poznan.rdos.gov.pl/>
 - n. Regionalna Dyrekcja Ochrony Środowiska w Gorzowie Wielkopolskim - <http://gorzow.rdos.gov.pl/>
- 9) Studia uwarunkowań i kierunków zagospodarowania przestrzennego:
 - a. Miasta i Gminy Odolanów - Uchwała nr XLII/194/06 z dnia 26.02.2006 roku
 - b. Miasta i Gminy Milicz – Uchwała Nr XV/101/95 z dnia 20.06.1995 r.
 - c. Miasta i Gminy Żmigród - Uchwała Nr XII/73/07 z dnia 27.09.2007 r.

- d. Gminy Góra - Uchwała Nr XII/126/99 z dnia 26.10.1999r
 - e. Gminy Niechlów - Uchwała Nr XXVIII/187/01 z dnia 22.12.2001r.
 - f. Gminy i Miasta Szlichtyngowa - Uchwała Nr z dnia
- 10) Studium zagospodarowania turystycznego dolnośląskich odcinków szlaków wodnych, uchwała Nr 1095/II/04 Zarządu Województwa Dolnośląskiego z dnia 24 marca 2004r.
 - 11) Studium zagospodarowania przestrzennego pasma Odry
 - 12) Zakład Narodowy imienia Ossolińskich, „Miasta Polskie w Tysiącleciu” tom II, Wydawnictwo Wrocław, Warszawa, Kraków, 1967