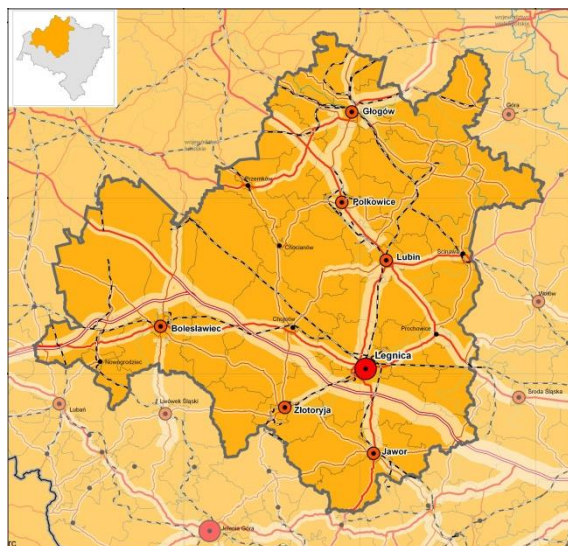


# Zintegrowany system powiązań miast w Legnicko-Głogowskim Obszarze Funkcjonalnym (LGOF)





## O projekcie LGOF

- Lider projektu: Województwo Dolnośląskie, Instytut Rozwoju Terytorialnego
- Partnerzy: Miasto Legnica, Gmina Miejska Głogów, Powiat Bolesławiecki, Gminy: Głogów, Jerzmanowa, Kotla, Legnickie Pole, Żukowice
- Realizowany w ramach konkursu dotacji na działania wspierające JST w zakresie planowania miejskich obszarów funkcjonalnych, ogłoszonego przez MRR (obecnie Ministerstwo Infrastruktury i Rozwoju)
- Współfinansowany z Europejskiego Funduszu Rozwoju Regionalnego w ramach POPT 2007-2013
- Czas realizacji: 15.11.2013 – 31.03.2015



## Rezultaty projektu

- określenie granic LGOF,
- diagnoza sieci transportowej,
- wytyczne rozwoju zintegrowanego systemu transportu,
- wytyczne do krajowych, regionalnych i lokalnych dokumentów o charakterze studialno – strategicznym i planistycznym,
- model współpracy pomiędzy JST w obszarze funkcjonalnym, w zakresie zintegrowanego planowania przestrzennego.



# Podstawy opracowania wytycznych rozwoju zintegrowanego systemu transportu w LGOF

- założenia rozwoju zintegrowanego systemu transportu,
- badania zachowań i preferencji transportowych mieszkańców,
- pomiar i analizy ruchu,
- diagnoza sieci transportowej,
- scenariusze rozwoju obszaru,
- model ruchu i prognozy ruchu na 2020 i 2030 rok,
- wariantowe multimodalne sieci transportowe.



# Scenariusze rozwoju LGOF w perspektywie 2020 i 2030 roku

Jeden scenariusz do 2020 roku:

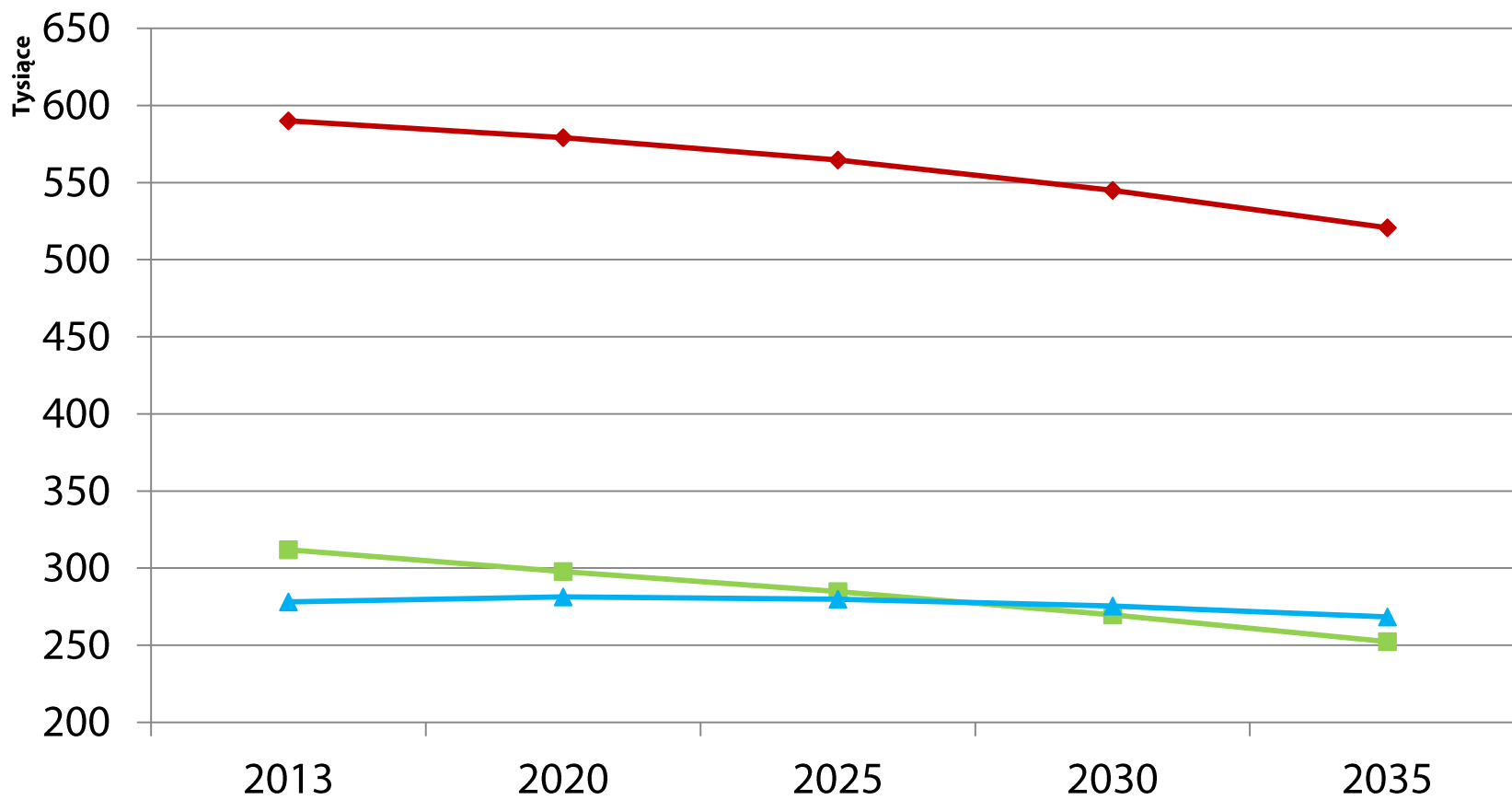
- prognoza demograficzna

Cztery scenariusze w perspektywie do 2030 roku:

- prognoza demograficzna
- studia gmin
- rozwój optymalny
- węgiel brunatny

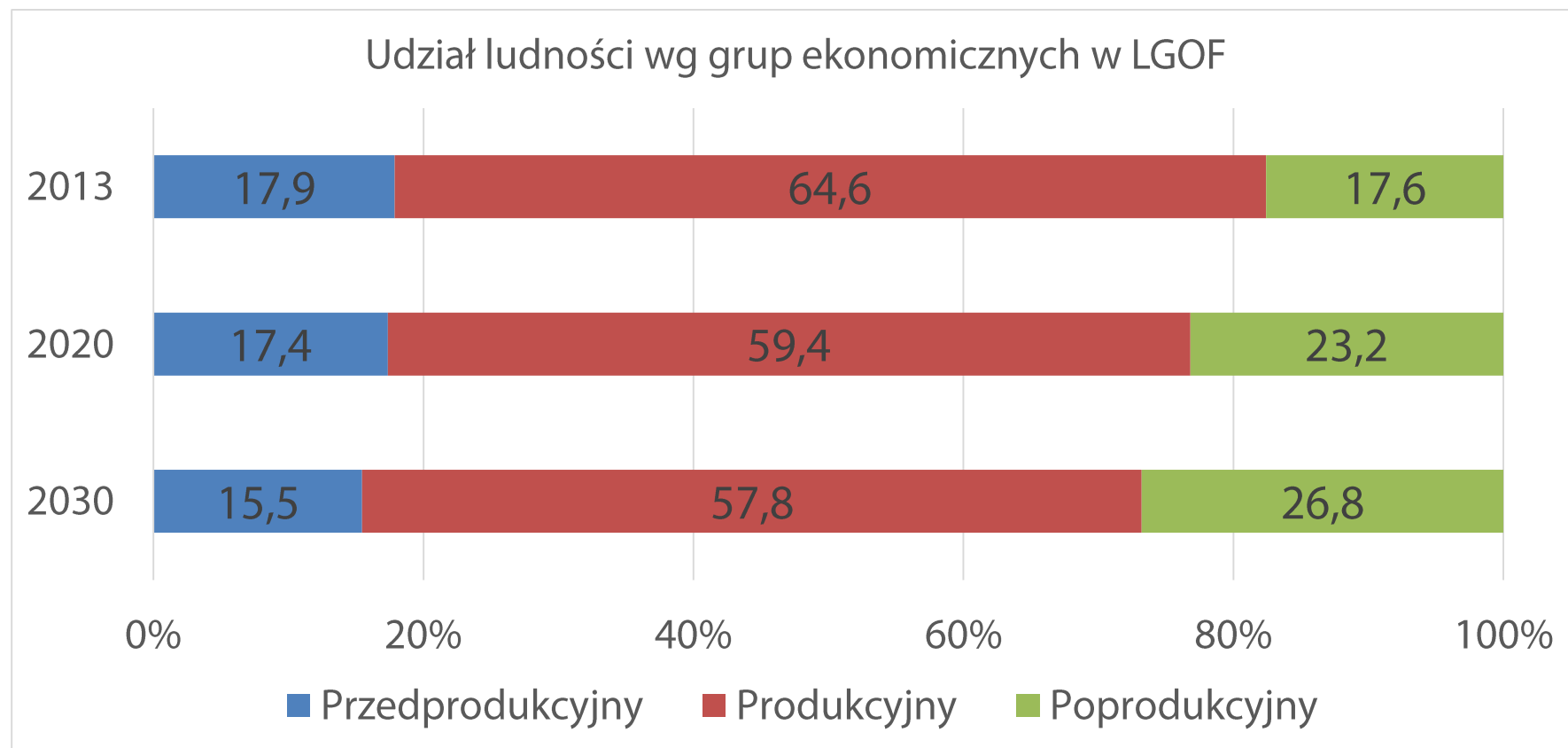


# Liczba ludności wg prognozy demograficznej do roku 2035





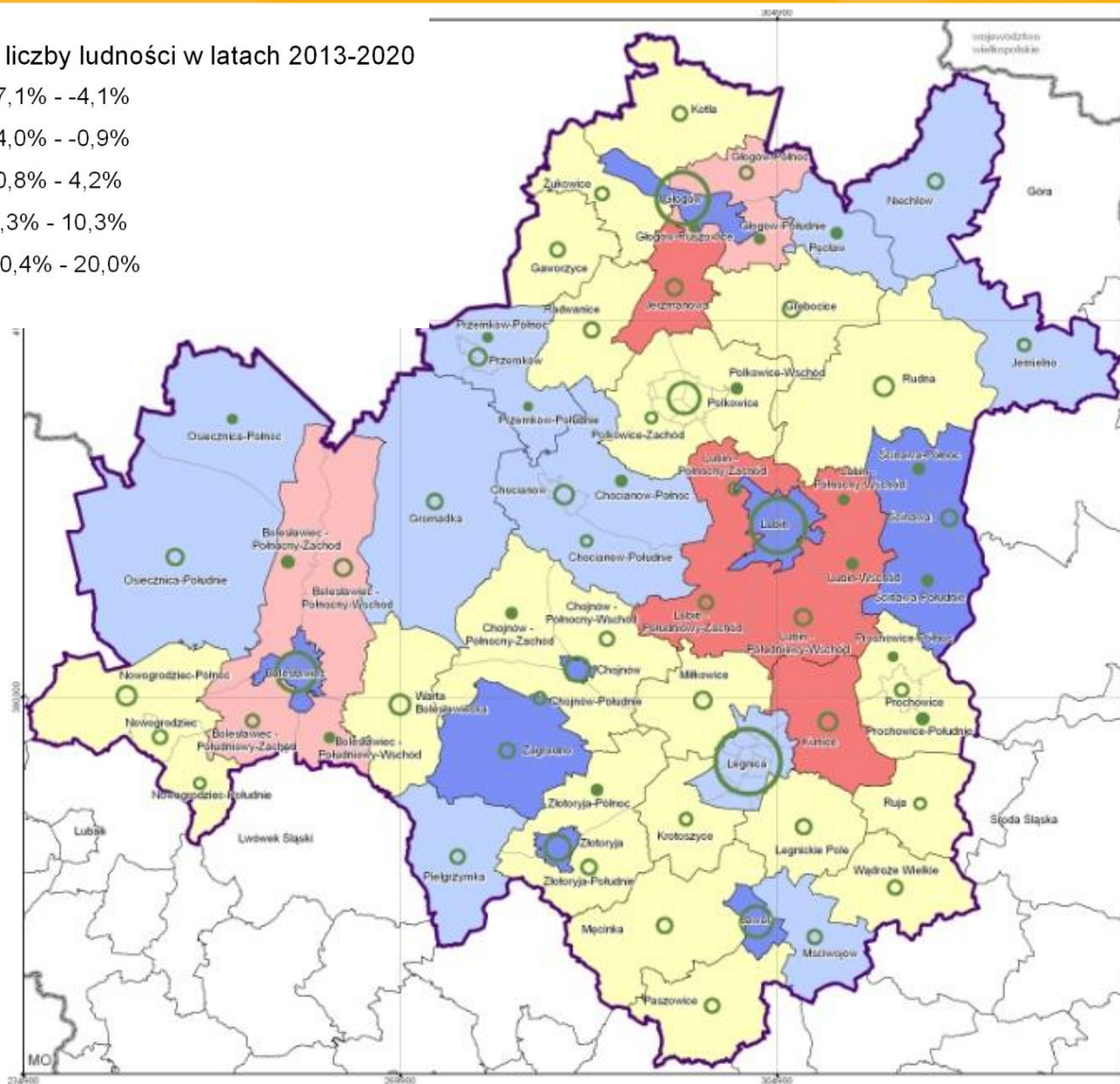
# Scenariusz wg prognozy demograficznej na 2020 i 2030 rok







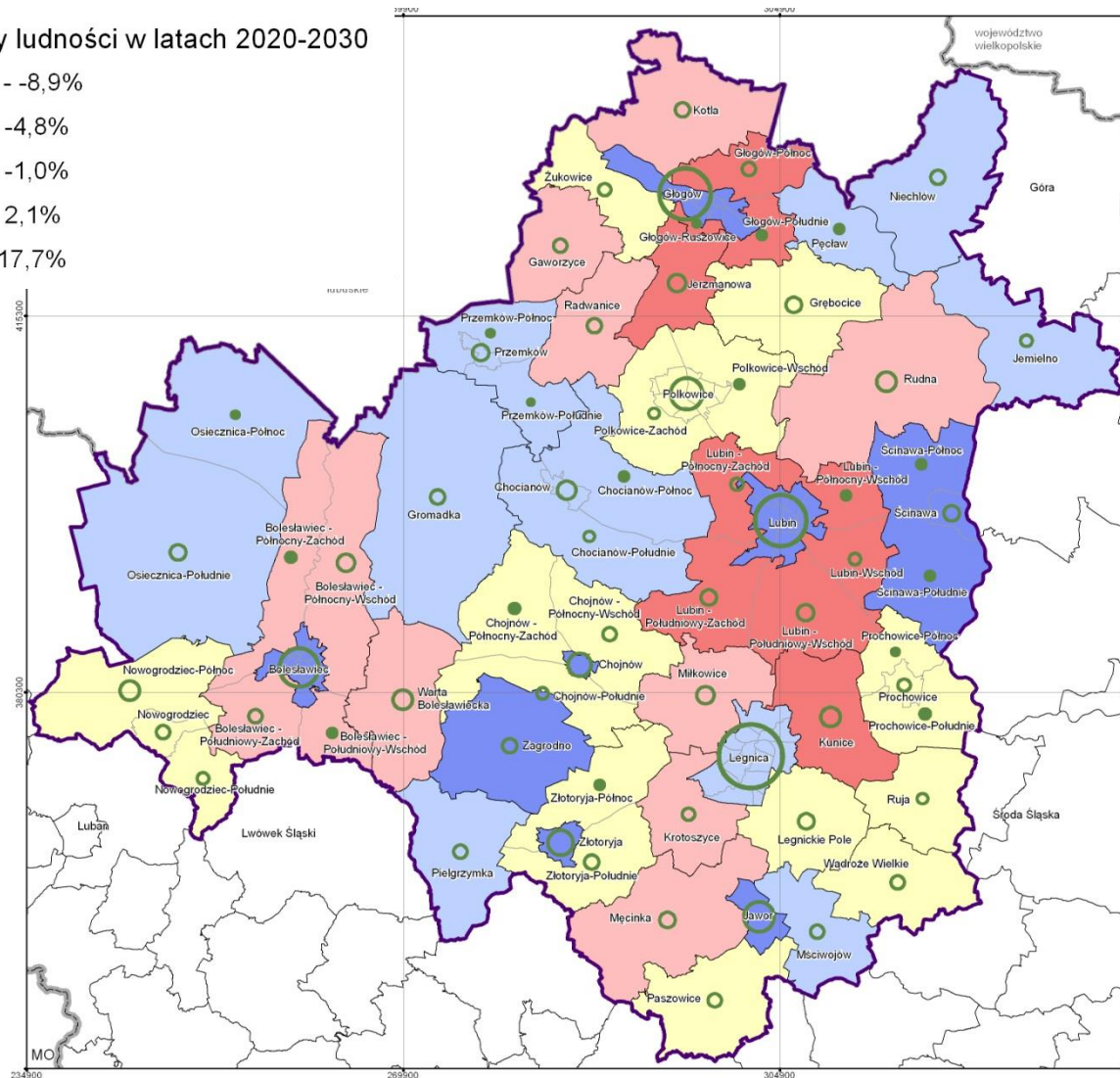
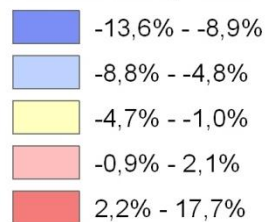
### Zmiana liczby ludności w latach 2013-2020







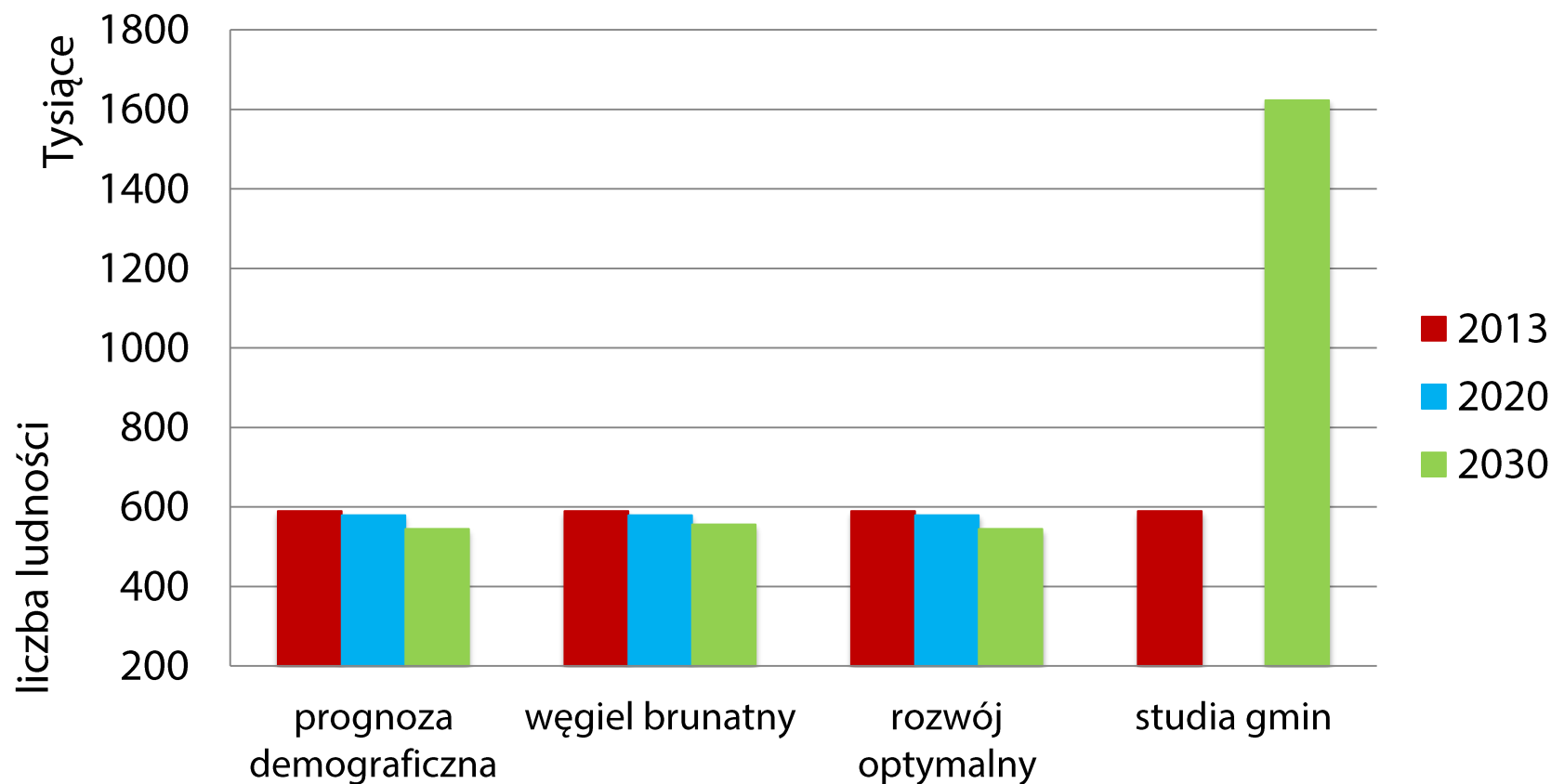
### Zmiana liczby ludności w latach 2020-2030





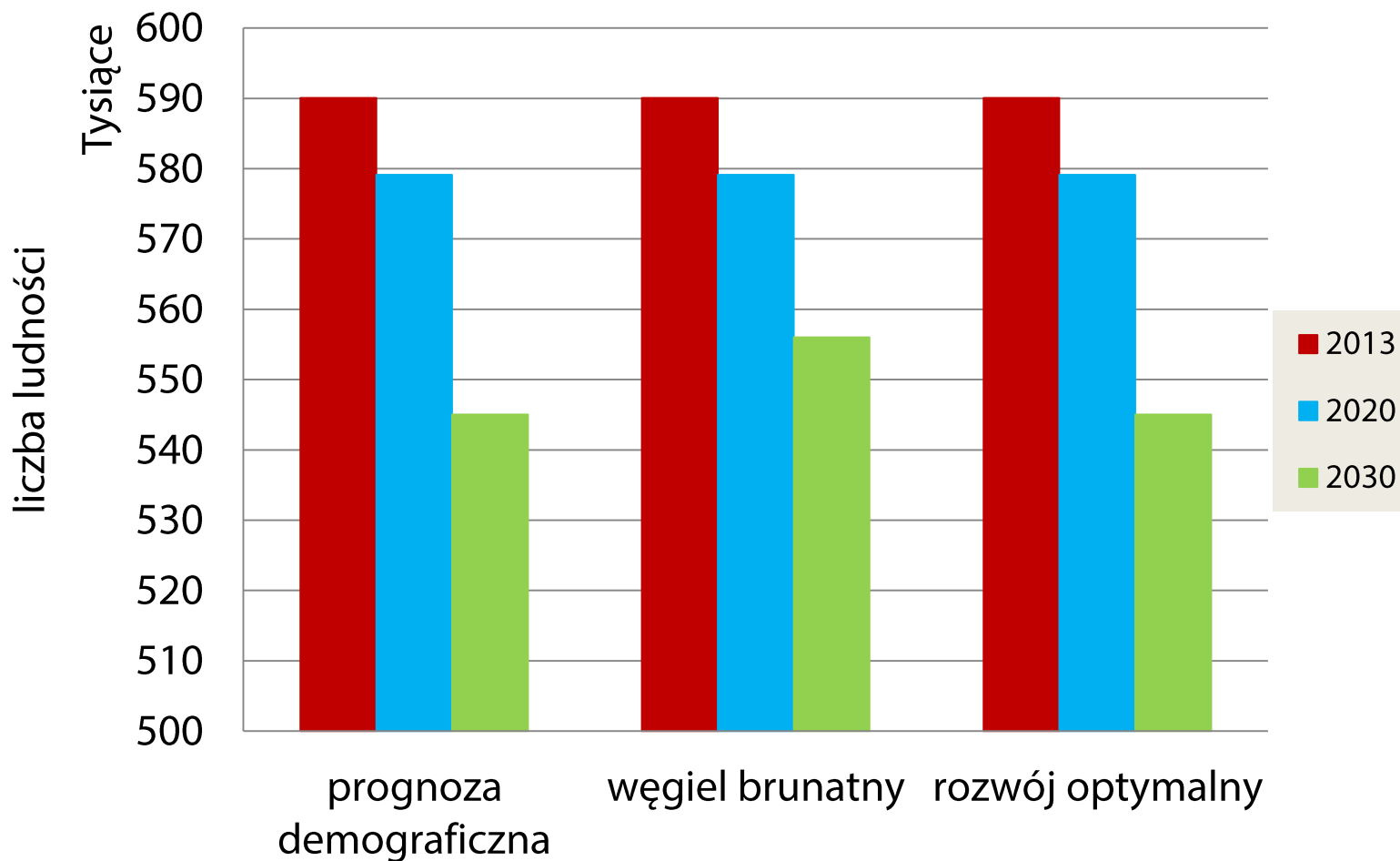
# Scenariusze rozwoju LGOF w perspektywie 2020 i 2030 roku

## Liczba ludności LGOF wg scenariuszy

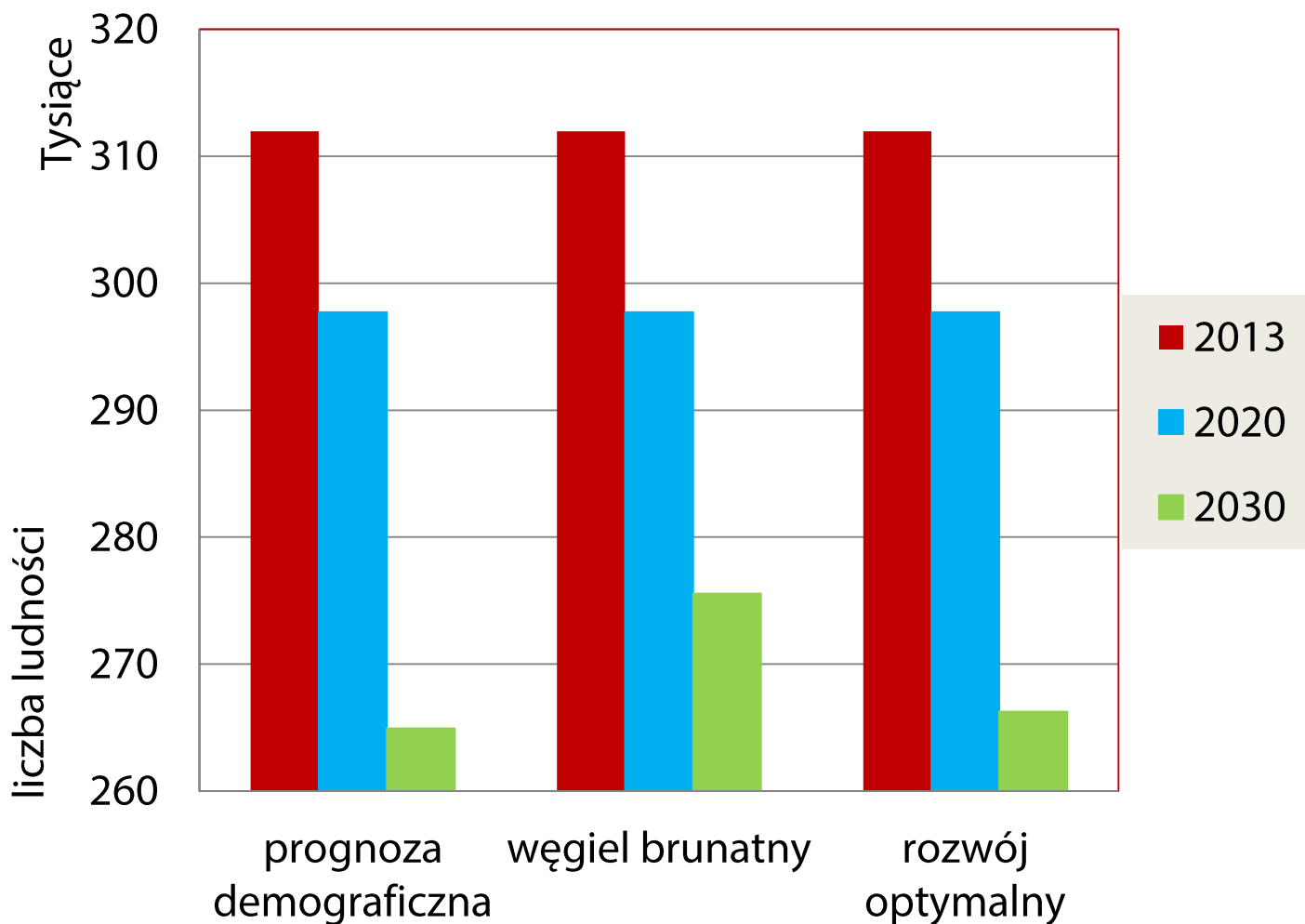




## Liczba ludności LGOF wg scenariuszy



## Liczba ludności w miastach rdzeniowych wg scenariuszy





## Cel konsultacji

- Zebranie opinii i uwag dotyczących projektu wytycznych rozwoju zintegrowanego systemu transportu w LGOF
- Wspólne opracowanie wykazu dokumentów, na podstawie których wytyczne powinny zostać wprowadzone do realizacji



POMOC TECHNICZNA  
NARODOWA STRATEGIA SPÓJNOŚCI



Samorządowa  
Jednostka Organizacyjna  
Województwa Dolnośląskiego



UNIA EUROPEJSKA  
EUROPEJSKI FUNDUSZ  
ROZWOJU REGIONALNEGO



Dziękuję za uwagę

Agnieszka Wałęga

[agnieszka.walega@irt.wroc.pl](mailto:agnieszka.walega@irt.wroc.pl)

[www.lgof.pl](http://www.lgof.pl)