

Aktualny stan prac nad rozporządzeniem wykonawczym w sprawie szczegółowego zakresu i metodologii audytu krajobrazowego

Małgorzata Opęchowska
Departament Zarządzania Zasobami Przyrody
Generalna Dyrekcja Ochrony Środowiska

Audyt krajobrazowy:

- Identyfikacja i charakterystyka krajobrazów **w skali całego województwa**, przy wykorzystaniu klasyfikacji i metodyki ustalonej w drodze rozporządzenia wydanego przez Radę Ministrów,
- audyt będzie wyznaczał krajobrazy priorytetowe, a ponadto określał presje i **zagrożenia** dla tychże krajobrazów, co pozwoli na **zaplanowanie ich skutecznej ochrony**,
- zadanie to zostaje przypisane jako zadanie własne samorządowi województwa,
- audyt sporządzany **nie rzadziej niż raz na 20 lat**,
- koszty wykonania audytów krajobrazowych będą mogły być pokrywane ze środków **NFOŚiGW i WFOŚiGW**.

Ustawa o planowaniu i zagospodarowaniu przestrzennym



Fot. Małgorzata Opęchowska

Audyty krajobrazowy:

1) określa:

- a) krajobrazy występujące na obszarze danego województwa,
- b) lokalizację krajobrazów priorytetowych;

2) wskazuje lokalizację i granice:

- a) parków kulturowych,
- b) parków narodowych, rezerwatów przyrody, parków krajobrazowych, obszarów chronionego krajobrazu,
- c) obiektów znajdujących się na listach Światowego Dziedzictwa UNESCO, obszarów Sieci Rezerwatów Biosfery UNESCO (MaB) lub obszarów i obiektów proponowanych do umieszczenia na tych listach;

Ustawa o planowaniu i zagospodarowaniu przestrzennym



Fot. Andrzej Ginalski

Audyt krajobrazowy:

3) wskazuje:

- a) zagrożenia dla możliwości zachowania wartości krajobrazów, o których mowa w pkt 1 lit. b, oraz wartości krajobrazów w obrębie obszarów lub obiektów, o których mowa w pkt 2,
 - b) rekomendacje i wnioski dotyczące kształtowania i ochrony krajobrazów, o których mowa w pkt 1 lit. b, oraz krajobrazów w obrębie obszarów lub obiektów, o których mowa w pkt 2, w szczególności poprzez wskazanie obszarów, które powinny zostać objęte formami ochrony przyrody, o których mowa w art. 6 ust. 1 pkt 3, 4 i 9 ustawy z dnia 16 kwietnia 2004 r. o ochronie przyrody (Dz. U. z 2013 r. poz. 627, z późn. zm.(10)),
 - c) lokalne formy architektoniczne zabudowy w obrębie krajobrazów, o których mowa w pkt 1 lit. b.
- może wskazywać te obszary objęte formami ochrony przyrody, o których mowa w art. 6 ust. 1 pkt 3, 4 i 9 ustawy z dnia 16 kwietnia 2004 r. o ochronie przyrody, które ze względu na znaczący spadek wartości krajobrazu wymagają pogłębionej analizy zasadności ich dalszej ochrony;

„Art. 38b.

1. Projekt audytu krajobrazowego sporządza zarząd województwa.
2. Zarząd województwa przed przedłożeniem projektu audytu krajobrazowego do uchwalenia przez sejmik województwa:
 - 1) informuje w drodze obwieszczenia o przystąpieniu do sporządzania projektu audytu krajobrazowego;
 - 2) zasięga opinii o projekcie od:
 - a) regionalnego dyrektora ochrony środowiska,
 - b) dyrektorów parków narodowych i krajobrazowych położonych w granicach województwa,
 - c) wojewódzkiego konserwatora zabytków,
 - d) rad gmin położonych na terenie województwa
- z zastrzeżeniem, że brak zajęcia stanowiska w terminie 30 dni od dnia otrzymania projektu audytu krajobrazowego uznaje się za wyrażenie pozytywnej opinii o projekcie w przedłożonym brzmieniu;
 - 3) może wprowadzić zmiany wynikające z uzyskanych opinii;
 - 4) ogłasza w prasie regionalnej oraz przez obwieszczenia w urzędzie marszałkowskim o wyłożeniu projektu do publicznego wglądu na co najmniej 7 dni przed dniem wyłożenia i wyklada ten projekt do publicznego wglądu na okres co najmniej 30 dni;
 - 5) w czasie wyłożenia i przez okres 14 dni po zakończeniu okresu wyłożenia zbiera uwagi do projektu;
 - 6) rozpatruje zgłoszone uwagi sporządzając listę nieuwzględnionych uwag.

3. Na zgłoszone przed uchwaleniem audytu krajobrazowego żądanie gminy, której opinia nie została uwzględniona w projekcie audytu krajobrazowego, sejmik województwa rozstrzyga w formie uchwały
4. Audyt krajobrazowy uchwała sejmik województwa, rozstrzygając jednocześnie o sposobie rozpatrzenia uwag nieuwzględnionych przez zarząd województwa.
5. Zmiana audytu krajobrazowego następuje w takim trybie, w jakim jest on uchwalany.”

Projekt mpzp będzie wymagał uzgodnienia z zarządem województwa w zakresie uwzględnienia wyników audytu krajobrazowego




Fot. Małgorzata Opęchowska



Art. 13 *ustawy o zmianie niektórych ustaw w związku ze wzmocnieniem narzędzi ochrony krajobrazu.*

1. Sejmiki poszczególnych województw uchwalą audyty krajobrazowe w terminie 3 lat od dnia wejścia w życie niniejszej ustawy.
2. W przypadku bezskutecznego upływu terminu, o którym mowa w ust. 1, wojewoda wezwie sejmik województwa do uchwalenia audytu krajobrazowego w wyznaczonym terminie.
3. Po bezskutecznym upływie terminu, o którym mowa w ust. 2, audyt krajobrazowy opracowuje i przyjmuje w drodze zarządzenia zastępczego wojewoda.
4. Koszty sporządzenia audytu krajobrazowego przez wojewodę ponosi właściwe województwo.



Fot. Małgorzata Opęchowska

Art. 16

b) po ust. 3 dodaje się ust. 3a w brzmieniu:

"3a. Utworzenie parku krajobrazowego położonego **na terenie więcej niż jednego województwa następuje w drodze podjęcia jednobrzmiącej uchwały właściwych sejmików województw.**",

.....

4b. Rada gminy **może odmówić** uzgodnienia projektu uchwały, o której mowa w ust. 3, wyłącznie w przypadku, gdy **przyjęcie tej uchwały prowadziłoby do ograniczenia możliwości rozwojowych gminy wynikających z ustaleń studium uwarunkowań i kierunków zagospodarowania przestrzennego lub miejscowego planu zagospodarowania przestrzennego w stopniu nieproporcjonalnym do wartości jakie park krajobrazowy ma chronić.**

4c. Rada gminy nie może odmówić uzgodnienia projektu uchwały, o której mowa w ust. 3, w przypadku, gdy podjęcie tej uchwały **jest konsekwencją rekomendacji dotyczącej utworzenia lub powiększenia obszaru parku krajobrazowego zawartej w audycie krajobrazowym**, o którym mowa w art. 38a ustawy z dnia 27 marca 2003 r. o planowaniu i zagospodarowaniu przestrzennym.

....

po ust. 5 dodaje się ust. 5a w brzmieniu:

"5a. **Statut parku krajobrazowego położonego na terenie więcej niż jednego województwa** nadaje w drodze uchwały sejmik województwa, na którego obszarze działania znajduje się większa część parku, w porozumieniu z pozostałymi sejmikami województw."

Zmiany od 11.09.2015 r. (ustawa krajobrazowa):

Art. 20 (Plan ochrony dla parku krajobrazowego)

w ust. 4 w pkt 6 kropkę zastępuje się średnikiem i dodaje się pkt 7 i 8 w brzmieniu:

"7) określenie granic **stref ochrony krajobrazów** stanowiących **w szczególności przedpola ekspozycji, osie widokowe, punkty widokowe oraz obszary zabudowane wyróżniające się lokalną formą architektoniczną, wyznaczonych w obrębie krajobrazów priorytetowych**, zidentyfikowanych w ramach audytu krajobrazowego, o którym mowa w art. 38a ustawy z dnia 27 marca 2003 r. o planowaniu i zagospodarowaniu przestrzennym, istotnych dla zachowania walorów krajobrazowych parku krajobrazowego, wraz ze wskazaniem które z zakazów, wymienionych w art. **w art. 17 ust. 1a**, obowiązują w danej strefie;

8) wykaz obiektów o istotnym znaczeniu historycznym i kulturowym.",

c) po ust. 4 dodaje się ust. 4a w brzmieniu:

"4a. Plan ochrony dla parku krajobrazowego, w części dotyczącej:

- 1) określenia granic stref, o których mowa w art. 20 ust. 4 pkt 7,
 - 2) wykazu obiektów o istotnym znaczeniu historycznym i kulturowym, o których mowa w art. 20 ust. 4 pkt 8,
 - 3) wprowadzenia zakazów, o których mowa w art. 17 ust. 1a
- **jest aktem prawa miejscowego.**",

Art. 17

po ust. 1 dodaje się ust. 1a i 1b w brzmieniu:

"1a. W parku krajobrazowym, w strefach, o których mowa w art. 20 ust. 4 pkt 7, dla terenów:

- 1) objętych miejscowym planem zagospodarowania przestrzennego wprowadza się zakazy:
 - a) lokalizowania nowych obiektów budowlanych,
 - b) zalesiania;
 - 2) nieobjętych miejscowym planem zagospodarowania przestrzennego wprowadza się zakazy:
 - a) lokalizowania nowych obiektów budowlanych,
 - b) lokalizowania nowych obiektów budowlanych odbiegających od lokalnej formy architektonicznej,
 - c) lokalizowania nowych obiektów budowlanych o wysokości przekraczającej 2 kondygnacje lub 7 m,
 - d) zalesiania.
- 1b. W parku krajobrazowym zakazuje się niszczenia i uszkodzania obiektów o istotnym znaczeniu historycznym i kulturowym wskazanych w planie ochrony dla parku krajobrazowego.",

Art. 23a

1. Na obszarze chronionego krajobrazu sejmik województwa, w drodze uchwały stanowiącej akt prawa miejscowego:
 - 1) wyznacza, w granicach krajobrazów priorytetowych zidentyfikowanych w ramach audytu krajobrazowego, o którym mowa w art. 38a ustawy z dnia 27 marca 2003 r. o planowaniu i zagospodarowaniu przestrzennym, **strefy ochrony krajobrazu stanowiące w szczególności przedpola ekspozycji, osie widokowe, punkty widokowe oraz obszary zabudowane wyróżniające się lokalną formą architektoniczną**, istotne dla zachowania walorów krajobrazowych obszaru chronionego krajobrazu, wraz ze wskazaniem które z zakazów, wymienionych w art. 24 ust. 1a, obowiązują w danej strefie;
 - 2) określa wykaz obiektów o istotnym znaczeniu historycznym i kulturowym.
2. Projekt uchwały, o której mowa w ust. 1, opracowuje zarząd województwa.
3. Zarząd województwa, sporządzając projekt uchwały, o której mowa w ust. 1, zapewnia możliwość udziału społeczeństwa, na zasadach i w trybie określonych w ustawie z dnia 3 października 2008 r. o udostępnianiu informacji o środowisku i jego ochronie, udziale społeczeństwa w ochronie środowiska oraz o ocenach oddziaływania na środowisko, w postępowaniu, którego przedmiotem jest sporządzenie projektu.
4. Projekt uchwały, o której mowa w ust. 1, wymaga uzgodnienia z właściwym regionalnym dyrektorem ochrony środowiska i zaopiniowania przez właściwego wojewódzkiego konserwatora zabytków.

Art. 24

1a. Na obszarze chronionego krajobrazu, dla terenów:


- 1) objętych miejscowym planem zagospodarowania przestrzennego i położonych w strefach, o których mowa w art. 23a ust. 1 pkt 1, wprowadza się zakazy:
 - a) lokalizowania nowych obiektów budowlanych,
 - b) zalesiania;
- 2) nieobjętych miejscowym planem zagospodarowania przestrzennego położonych w strefach, o których mowa w art. 23a ust. 1 pkt 1, wprowadza się zakazy:
 - a) lokalizowania nowych obiektów budowlanych,
 - b) lokalizowania nowych obiektów budowlanych odbiegających od lokalnej formy architektonicznej,
 - c) lokalizowania nowych obiektów budowlanych o wysokości przekraczającej 2 kondygnacje lub 7 m,
 - d) zalesiania.

1b. Na obszarze chronionego krajobrazu zakazuje się niszczenia i uszkodzania obiektów o istotnym znaczeniu historycznym i kulturowym wskazanych w uchwale, o której mowa w art. 23a ust. 1.",



Fot. Małgorzata Opęchowska

W ramach wdrażania Europejskiej Konwencji Krajobrazowej sporządzonej we Florencji dnia 20 października 2000 r. (Dz.U. z 29 stycznia 2006 r.), zgodnie z postanowieniami art. 6C Konwencji, Generalna Dyrekcja Ochrony Środowiska zleciła opracowanie: **Identyfikacja i ocena krajobrazów – metodyka oraz główne założenia.**



 POLSKA AKADEMIA NAUK
INSTYTUT GEOGRAFII I PRZESTRZENNEGO ZAGOSPODAROWANIA im. S. Leszczyńskiego
00-818 Warszawa, ul. Twarda 51/55, <http://www.igipz.pan.pl/>
tel. (22) 6978928, fax (22) 6206221, e-mail: igipz@twarda.pan.pl, <http://www.igipz.pan.pl/>


Przygotowanie opracowania pt. „Identyfikacja i ocena krajobrazów – metodyka oraz główne założenia”

Zadanie 1
Propozycja podstawowej klasyfikacji krajobrazów w oparciu o dotychczasowe opracowania w zakresie regionalizacji fizycznogeograficznej oraz typologii krajobrazów, z uwzględnieniem różnicowania geologicznego, morfometrycznego, genezy rzeźby i roślinności potencjalnej oraz zróżnicowania historyczno-kulturowego

Opracowanie:
Jerzy SOLON, Joanna PLIT, Mariusz KISTOWSKI, Paweł MILEWSKI

Wersja z dnia 5 grudnia 2014

  Przedmiot zamówienia jest finansowany ze środków Narodowego Funduszu Ochrony Środowiska i Gospodarki Wodnej przekazanych na rezerwę celową na podstawie umowy nr 837/2013/Wn-50/NE-WM/D z dnia 20.11.2013r.

 POLSKA AKADEMIA NAUK
INSTYTUT GEOGRAFII I PRZESTRZENNEGO ZAGOSPODAROWANIA im. S. Leszczyńskiego
00-818 Warszawa, ul. Twarda 51/55, <http://www.igipz.pan.pl/>
tel. (22) 6978928, fax (22) 6206221, e-mail: igipz@twarda.pan.pl, <http://www.igipz.pan.pl/>

Przygotowanie opracowania pt. „Identyfikacja i ocena krajobrazów – metodyka oraz główne założenia”



Zadanie III.1. Opracowanie szczegółowej instrukcji postępowania, prowadzącej wykonawcę audytu od rozpoczęcia prac do pełnego zakończenia


Wersja 02

Opracowanie:
Jerzy SOLON, Tadeusz Jan CHMIELEWSKI, Urszula MYGA-PIĄTEK, Mariusz KISTOWSKI

Konsultacja: Zbigniew Myczkowski, Joanna Plit

Wersja z dnia 8 grudnia 2014

  Przedmiot zamówienia jest finansowany ze środków Narodowego Funduszu Ochrony Środowiska i Gospodarki Wodnej przekazanych na rezerwę celową na podstawie umowy nr 837/2013/Wn-50/NE-WM/D z dnia 20.11.2013r.



 POLSKA AKADEMIA NAUK
INSTYTUT GEOGRAFII I PRZESTRZENNEGO ZAGOSPODAROWANIA im. S. Leszczyńskiego
00-818 Warszawa, ul. Twarda 51/55, <http://www.igipz.pan.pl/>
tel. (22) 6978928, fax (22) 6206221, e-mail: igipz@twarda.pan.pl, <http://www.igipz.pan.pl/>

Przygotowanie opracowania pt. „Identyfikacja i ocena krajobrazów – metodyka oraz główne założenia”

Zadanie III.2. Opracowanie zakresu i tematyki konsultacji społecznych

Opracowanie:
Jerzy SOLON
(z wykorzystaniem materiałów autorskich Krystyny Pawłowskiej i Jacka Konopackiego)

Wersja z dnia 5 grudnia 2014

  Przedmiot zamówienia jest finansowany ze środków Narodowego Funduszu Ochrony Środowiska i Gospodarki Wodnej przekazanych na rezerwę celową na podstawie umowy nr 837/2013/Wn-50/NE-WM/D z dnia 20.11.2013r.

<http://ochronaprzyrody.gdos.gov.pl/identyfikacja-i-ocena-krajobrazow>

- „Sporządzenie audytu krajobrazowego – testowanie metodyki identyfikacji i oceny krajobrazu” - zlecenie Ministerstwa Środowiska;
- Spotkanie z przedstawicielami urzędów marszałkowskich w celu omówienia wyników testowania – koniec 2015 r.;
- Kolejne testowania na innych obszarach oraz spotkania z przedstawicielami urzędów marszałkowskich – 2016 r.;
- Projekt rozporządzenia – połowa 2016 r.



Fot. Małgorzata Opęchowska

Dziękuję za uwagę

sekretariat.krajobrazowa@gdos.gov.pl

Fot. Małgorzata Opęchowska



GENERALNA
DYREKCJA
OCHRONY
ŚRODOWISKA